



ЛЕСНАЯ ТРОПА
ПРИБАЛТИКИ



ПУТЕВОДИТЕЛЬ ЛЕСНАЯ ТРОПА

Северная часть

Маршрут походов на дальние дистанции
Латвия (Рига) – Эстония (Таллинн)



~1060 км

WWW.BALTICTRAILS.EU





ЛЕСНАЯ ТРОПА В ФАКТАХ И ЦИФРАХ

Лесная тропа является частью Европейского туристического пешеходного маршрута E11 на дальние расстояния.

Маршрут E11 проходит по следующим городам:

Схевенинген (NL) – Оснабрюк (D) – Потсдам (D) – Познань (PL) – Огородники (PL) – Каунас (LT) – Рига (LV) – Таллинн (EE).

ЛЕСНАЯ ТРОПА является частью Европейского туристического пешеходного маршрута E11 в странах Балтии, который проходит через красивейшие леса и природные национальные парки Литвы, Латвии и Эстонии. Тропа начинается в литовском городе Лаздияй (Lazdiųjai), граничащим с Польшей, проходит по Латвии (через Ригу), ведет в Эстонию и завершается в ее столице Таллинне.

Основные пункты: Огородники (PL) / Лаздияй (LT) / Рига, Ратушная площадь (LV) / Таллинн, морской порт (EE)

Протяженность: ~2100км



Этот путеводитель представляет отрезок от РИГИ до ТАЛЛИННА.

Название в Латвии: Mežtaka;

в Эстонии: Metsa matkarada

СТАРТ: Латвия, Рига, Ратушная площадь.

ФИНИШ: Эстония, Таллинн, морской порт.

Поход по Лесной тропе можно проводить в любом из двух направлений: отправной точкой может быть как Рига, так и Таллинн.

РАССТОЯНИЕ: ~1060 км (~1.3 млн. шагов):

Латвии – 335 км

В Эстонии: – 725 км

В Латвии **ЛЕСНАЯ ТРОПА** проходит по территории Национального парка Гауя, ландшафтных заповедников Зиемельгауи и Вецлайцене. В Эстонии Лесная тропа ведет через возвышенность Хаанья (Haanja), по Сетомаа (Setomaa), вдоль западного побережья Чудского озера, далее ведет в Северную Эстонию, к побережью Финского залива и поворачивает на запад. Далее Тропа растягивается вдоль северного побережья Эстонии, проходит через многочисленные полуострова Национального парка Лахемаа (Lahemaa) и завершается в Таллинне.

МАРШРУТ ЛЕСНОЙ ТРОПЫ:

в Латвии: Рига – Вангажи – Сигулда – Лигатне – Цесис – Валмиера – Стренчи – Гауйиена – Трапене – Апе – Корнети
в Эстонии: Хаанья (Haanja) – Вана-Вастселийна (Vana-Vastseliina) – Вярска (Värskä) – Ряпина (Räpina) – Калласте (Kallaste) – Муствез (Mustvee) – Каукси (Kauksi) – Тойла (Toila) – Кунда (Kunda) – Локса (Loksa) – Маарду (Maardu) – Таллинн.

**ВРЕМЯ, НЕОБХОДИМОЕ ДЛЯ ПРЕОДОЛЕНИЯ
МАРШРУТА: ~ 50–60 дней**

Вблизи Лесной тропы расположено более 400 природных, исторических и культурных памятников и объектов, в т.ч. Рига и Таллинн, старые города которых включены в список Всемирного наследия ЮНЕСКО. Лесная тропа пересекает исторические территории малых этнических групп – ливов и сето.

Информация:

WWW.BALTICTRAILS.EU



EUROPEAN UNION
European Regional Development Fund



Условные обозначения

- Главные дороги
- Региональные дороги
- Другие дороги
- Железнодорога
- Паромы
- Граница государства
- Vērgīa-Baltezers 1 Однорядный маршрут

1 : 1 500 000
 0 15 km

СОДЕРЖАНИЕ

	СТР.
КАК ПОЛЬЗОВАТЬСЯ ПУТЕВОДИТЕЛЕМ	2
ИНФРАСТРУКТУРА И СЕРВИС	3
ОСНОВНЫЕ ОСОБЕННОСТИ ЛЕСНОЙ ТРОПЫ	3
ЛЕСНАЯ ТРОПА И ПРИРОДА	3
РАЗНООБРАЗИЕ ЛЕСОВ	4
ХОЗЯЙСТВЕННОЕ УПРАВЛЕНИЕ ЛЕСОМ	5

ЛАТВИЯ

1	РИГА И РИЖСКИЙ РАЙОН #1-3 Старая Рига – Рамкални	6
2	НАЦИОНАЛЬНЫЙ ПАРК ГАУЯ #4-8 Рамкални – Валмиера	14
3	ЛЕСНЫЕ УГОДЬЯ ЗИЕМЕЛЬГАУИ #9-13 Валмиера – Трапене	26
4	ЛЕСНЫЕ УГОДЬЯ ВЕЦЛАЙЦЕНЕ #14-15 Трапене – Корнети	38

ЭСТОНИЯ

5	ВОЗВЫШЕННОСТЬ ХААНЬЯ #16-18 Лоогамяэ – Вана-Вастселийна	4
6	СЕТОМАА #19-21 Вана-Вастселийна – Ристипало	52
7	ПРИЧУДЬЕ #22-33 Ристипало – Куремяэ	60
8	СЕВЕРНОЕ ПОБЕРЕЖЬЕ ЭСТОНИИ #34-50 Куремяэ – Таллинн	86

ПОЛЕЗНЫЕ СОВЕТЫ

122



КАК ПОЛЬЗОВАТЬСЯ ПУТЕВОДИТЕЛЕМ

В путеводителе Лесная тропа условно разделена на **8 регионов**:

- 1 РИГА И РИЖСКИЙ РАЙОН,**
- 2 НАЦИОНАЛЬНЫЙ ПАРК ГАУЯ,**
- 3 ЛЕСНЫЕ УГОДЬЯ ЗИЕМЕЛЬГАУИ,**
- 4 ЛЕСНЫЕ УГОДЬЯ ВЕЦЛАЙЦЕНЕ,**
- 5 ВОЗВЫШЕННОСТЬ ХААНЬЯ,**
- 6 СЕТОМАА,**
- 7 ПРИЧУДЬЕ,**
- 8 ЕВЕРНОЕ ПОБЕРЕЖЬЕ ЭСТОНИИ.**

Каждый раздел путеводителя отмечен определенным цветом.

Лесная тропа (~ **1060 км**) разделена также на этапы, на преодоление которых потребуется в целом примерно **50 дней**. На каждый этап отводится один день. Если же путь длинный и сложный, в описании этапа даются рекомендации, как разделить этап на двухдневный маршрут.

В ОПИСАНИИ КАЖДОГО ЭТАПА СОДЕРЖИТСЯ СЛЕДУЮЩАЯ ИНФОРМАЦИЯ:

КАРТА

на которой обозначен маршрут Лесной тропы

точки старта и финиша каждого этапа

самые интересные достопримечательности «стоит посмотреть» **1**

Пункты обслуживания



ПРАКТИЧЕСКАЯ ИНФОРМАЦИЯ ОБ ЭТАПЕ:

- Протяженность в километрах
- Время**, необходимое для преодоления этапа
- Место старта**, откуда удобно начать этап
- Место финиша**, где удобно завершить этап. Маршрут этапа можно проходить и в обратном направлении
- Особенности маршрута:** крупные населенные пункты, объекты



Дорожное покрытие



Степень сложности:
Легкая
Средней сложности
Трудный



Препятствия: природные или промышленные объекты; советы по их преодолению



Опасные места: участки маршрута, где необходимо проявлять осторожность!



Полезно знать: практическая информация, которая может пригодиться.



Альтернативы: советы по преодолению пути в неблагоприятную погоду или в других ситуациях



Стоит посмотреть! Названия наиболее интересных достопримечательностей, их краткие описания с указанием координат GPS.

УСЛУГИ:

номера телефонов и координаты сервисных и .

ИНФРАСТРУКТУРА И СЕРВИС

Информацию об услугах и объектах инфраструктуры можно найти в Путеводителе (в описании этапов) и на baltictrails.eu

Количество гостиниц, гостевых домов и т. п. зависит от этапа Лесной тропы. Информацию о возможностях проживания можно найти в описании каждого этапа - оно содержит название, координаты и телефон гостиницы. В разгар туристического сезона места в гостинице лучше забронировать заблаговременно. В зимний период некоторые гостиницы закрываются.

Количество точек общественного питания также отличается в зависимости от этапа Лесной тропы. На некоторых участках маршрута нет магазинов и заведений общепита. Некоторые сервисные объекты работают только в летний сезон или в определенные часы, поэтому перед посещением лучше позвонить им.



Вблизи Лесной тропы расположено более 100 публичных благоустроенных бесплатных мест отдыха. Общественные зоны отдыха обычно оснащены навесами, столами, скамейками, контейнерами для мусора, туалетами и местами для разведения костра и барбекю. Некоторые места отдыха на природе принадлежат гостиницам, поэтому их использование необходимо согласовывать с руководством гостиницы. В местах, обозначенных символом , можно ставить палатки. В местах, обозначенных символом , можно разводить костер и пользоваться барбекю.



Магазины находятся в населенных пунктах. Учтите, что на некоторых этапах Лесной тропы, занимающих один или несколько дней, нет магазинов. Информацию об этом можно найти в описании этапов.




В непосредственной близости от Лесной тропы или на некотором расстоянии находятся остановки автобусов, реже - поездов. Заранее ознакомьтесь с графиками их движения: в Латвии на: www.1188.lv/satiksme, в Эстонии: www.peatus.ee, www.tpilet.ee. В Риге и Таллине существуют широкие возможности использования городского общественного транспорта. До островов Эстонии можно добраться на небольших теплоходах: Prangli (www.tuuleliinid.ee), Naissaar (www.monica.ee), Pedassaar (mart.praks@gmail.com, +372 5040792).

В описаниях этапов также представлена информация о местах нахождения банкоматов , аптек и центров туристической информации .

Чрезвычайные ситуации: 112!

ОСНОВНЫЕ ОСОБЕННОСТИ ЛЕСНОЙ ТРОПЫ

- Лесная тропа разделена на 50 этапов, описание которых содержится в Путеводителе
- Каждый # этап представляет собой отдельный, независимый от других этапов маршрут. Символами  в путеводителе обозначены рекомендуемые места старта и финиша каждого этапа. Чтобы совершить многодневный поход, можно объединить несколько этапов.
- Прохождение какого-либо этапа Лесной тропы можно начать в любом удобном для вас месте и двигаться в любом направлении (маркировка сделана на дорогах в обоих направлениях).
- В зависимости от ваших предпочтений вы можете преодолевать некоторые участки Лесной тропы пешком или на общественном транспорте. Транспортные услуги оказывают и некоторые владельцы гостиниц – они помогут доставить вас и ваши вещи в пункт назначения.
- Посетив веб-сайт baltictrails.eu, вы можете распечатать описание любого этапа Лесной тропы # и скачать файлы GPX.
- Ориентироваться в незнакомой местности поможет находящаяся на деревьях и других объектах маркировка , указывающая направление Лесной тропы. В населенных пунктах Лесная тропа обозначена наклейками  на дорожных знаках

и других объектах. В тех местах, где путь Лесной тропы совпадает с природными маршрутами, созданными Центром управления государственными лесами Эстонии (RMK), находится следующая маркировка , Об изменениях в маркировке информируют расположенные вдоль Лесной тропы информационные доски.

- В наиболее крупных туристических центрах вдоль Лесной тропы установлены информационные стенды.
- На лесистых территориях маршрут Лесной тропы проходит по лесным и проселочным дорогам и по тропинкам. В целях обеспечения целостности и непрерывности Лесной тропы ее маршрут местами ведет вдоль автомобильных дорог. На северном побережье Чудского озера и на некоторых участках Финского залива Лесная тропа проходит по песчаным пляжам или по обрывистому, местами поросшему лесом побережью. Пересекая города и поселки, Лесная тропа ведет по тротуарам и улицам.



- Чтобы вы не отклонились от маршрута, путеводитель снабжен картами. Дорогу можно спросить у местных жителей.

ЕСЛИ ВЫ ОСТАВИЛИ В ТОЧКЕ СТАРТА АВТОМОБИЛЬ

- Вернуться к точке старта можно на общественном транспорте (если есть такая возможность).
- Можно также попросить владельца гостиницы, чтобы он приехал за вами на автомобиле. Владелец доставит вас к месту стоянки вашего автомобиля или при необходимости поможет перевезти вещи.
- Участники похода могут заранее позаботиться о своей "логистике", например, один автомобиль оставить в точке старта, другой – в точке финиша. Достигнув финиша, они смогут быстро вернуться к месту старта.



ЛЕСНАЯ ТРОПА И ПРИРОДА

- Лесная тропа проходит как по возвышенностям (Видземе, Алуксне, Хаанья), так и по низменностям. Наиболее низкие участки Лесной тропы находятся на уровне моря. Самый высокий участок Лесной тропы (~ 256 м над ур. моря) – подножие горы Суур-Мунамяги (Suur Munamägi). Второе по высоте место – городище Друску (246 м над ур. моря). Суур-Мунамяги (318 м над ур. моря) – самая высокая точка природного ландшафта стран Балтии.
- На территории Латвии резко выраженный рельеф наблюдается в древних долинах, образованных Гауей и ее притоками. В Эстонии наиболее контрастная местность – северное побережье Эстонии, где возвышается Северо-Эстонский глинт – крутой, скалистый поросший лесом уступ, высота которого достигает 56 м. Пять дней занимает путь Лесной тропы через древнее русло Гауи, самое крупное и глубокое среди подобных геологических образований Балтии. На участке Тойла-Кунда, на преодоление которого также требуется пять дней, Лесная тропа охватывает отдельные фрагменты Северо-Эстонского глинта.
- Рядом с Лесной тропой находятся выдающиеся памятники природы: крупнейший в Балтии ледниковый валун Эхалкиви (Ehalkivi) объемом 930 м3, водопад Валасте (Valaste), самый высокий в Балтии (26 м), и Ягала (Jägala), один из самых впечатляющих водопадов. На берегах латвийской реки Гауи и ее притоков, вдоль эстонской реки Пиузы (Piusa) возвышаются могучие и живописные геологические образования – отложения песчаника с естественными и искусственными пещерами. В геологических отложениях на берегах Пиузы созданы самые длинные в Балтии подземные шах-

ты для добычи песчаника. На побережье Финского залива, возле Северо-Эстонского глинта, можно увидеть окаменелости древних животных, возраст которых исчисляется миллионами лет.

- Проходя по лесным территориям Латвии и Эстонии, Лесная тропа знакомит путников с наиболее распространенными в Балтии биотопами и типами лесов. На пути часто встречаются вековые деревья различных пород, а также деревья, связанные с историческими событиями и овеянные легендами.
- Рядом с Лесной тропой находятся идеальные места для наблюдения за птицами и животными. Здесь вы можете увидеть крупнейшее в Европе животное – лося. Притаившись, вы можете увидеть косулю, благородного оленя, лису, зайца, куницу, выдру, белку, ежа. Вы даже сможете обнаружить следы волка и рыси. У водоемов можно нередко увидеть жилища бобров и следы их зубов на деревьях.
- Наблюдающие за птицами могут увидеть (услышать) таких птиц, как черный и белый аист, малый подорлик, коростель, воробьиный сыч (и других представителей сообразных), зеленая пеночка, представителей различных родов дятлообразных, например, черный дятел, у водоемов – голубой зимородок.
- Лесная тропа пересекает три национальных парка. В Латвия она приводит путников в старейший в стране Национальный парк Гауя. В Эстонии Лесная Тропа увлекает за собой в Лахемаа (Lahemaa), старейший в Балтии национальный парк, а также в Алутагузе (Alutaguse), самый молодой из 15 прибалтийских национальных парков (основан в 2018 г.) Лесная тропа пересекает в целом около 40 природных заповедников.

- Более недели занимает поход вдоль четвертого по величине озера в Европе - Чудского (вместе с Псковским). Прибрежные деревни славятся искусством выращивания лука уже с царских времен. В сезон местные жители могут предложить путешественникам яркие луковые косы. Северное Причудье славится не только песчаными пляжами, но и живописными дюнами высотой до 13 метров.
- На побережье северной Эстонии Лесная тропа граничит с несколькими островами - Педасаар (Pedassaar), Прангли (Prangli), Аэгна (Aegna), Найссаар (Naissaar), которые подходят для более коротких походов и знакомства с местной природой и культурой.
- Для стран Балтии не типичны бурные природные явления. Сильные штормы здесь возникают редко, случается это обычно осенью или зимой. Приливы и отливы на побережье Финского залива не настолько значительны, чтобы воспрепятствовать прогулке вдоль моря. Уровень воды поднимается обычно во время сильного ветра (шторма).
- В теплые летние дни температура морской воды может достигать +18°C и выше. В материковых водоемах температура воды достигает более высокой температуры. Весной, летом и осенью могут возникать дождливые, прохладные периоды, поэтому перед походом следует ознакомиться с прогнозом погоды.
- Многие жители Латвии и Эстонии занимаются сбором лесных даров – грибов и ягод (земляники, черники, брусники, малины). В заболоченных лесах и болотистых местах собирают клюкву и морошку. Дикие травы используются при приготовлении лечебных чаев.

РАЗНООБРАЗИЕ ЛЕСОВ

Для каждого из нас лес ассоциируется с чем-то своим. Для одних это стройные сосны, белый мох, для других – густой ельник, лесистый склон с поросшим мхом валежником, березовая роща или поросшая лесом болотистая лощина, где весной бурно цветет калужница. Сколько бы типов лесов ни существовало, каждый из них играет свою роль в сохранении биологического разнообразия. Далее приводится краткое описание лишь некоторых, наиболее распространенных в Латвии и Эстонии типов лесов. Каждый из них имеет свое место, значение и применение в лесном хозяйстве.

Бореальные леса (состоящие из северных хвойных пород деревьев разного возраста) образованы сосновым и еловым древостоем. Старые или естественные бореальные леса отличаются большим видовым разнообразием. Большое значение для поддержания биологического разнообразия имеют леса, состоящие из деревьев различной толщины и возраста и прогалин (лесных полянок). В бореальных лесах могут наблюдаться следы



человеческой деятельности, но не сплошной рубки, которая, по крайней мере, последние сто лет не проводилась.

В широколиственных лесах нет какой-либо одной доминирующей породы деревьев. В этих лесах сохранились элементы, необходимые для поддержания биологического разнообразия, что свидетельствует о незначительном влиянии лесохозяйственной деятельности. Среди этих элементов – дуплистые деревья, сухостой, большие скопления валежника, что в целом является существенным фактором существования многих видов растений, насекомых, птиц и животных.

В заболоченных лесах встречается багульник, клюква, сфагновые мхи, а также мелкие сосны, ели, болотная береза, черная ольха, мелкий кустарник и различные породы осок.

Затопляемые, переувлажненные широколиственные леса (аллювиальные прибрежные леса) обычно встречаются вблизи водотоков. Эти леса время от времени встречаются во время путешествия вдоль Гауи.

В оврагах и долинах рек растут живописные и разнообразные **косогорные и овражные леса**. Здесь дубы, липы и вязы чередуются с хвойными деревьями. Разнообразие в ландшафт вносят живописные геологические обнажения, пещеры, небольшие водотоки. Лес состоит из различных видов растительности, возникшей естественным образом или в результате деятельности человека, формировавшейся неравномерно, в различных исторических и экономических условиях. Лес – это разнообразный и многоликий мир, где каждому из его многочисленных обитателей отведено свое место и созданы свои условия существования. Благодаря поддержанию биологического разнообразия и мерам по ограничению влияния деятельности человека на природу, мы можем наслаждаться отдыхом и прогулками в лесу, собирать грибы и ягоды, укрепляя здоровье и получая практическую пользу.



ХОЗЯЙСТВЕННОЕ УПРАВЛЕНИЕ ЛЕСОМ

Лесная тропа ведет через различные лесные территории, как заповедные, так и подлежащие хозяйственному использованию. Хозяйственное управление лесом осуществляется с учетом цикла ухода за лесом, соответствующего периоду 80-120 лет.




Иллюстрация: Latvijas valsts meži

Цикл хозяйственного управления лесом соответствует периоду восстановления древостоя. Восстановление включает в себя несколько этапов. Сначала проводится сбор семян специально отобранных деревьев, из которых в питомниках выращивают саженцы. Саженцы каждой породы высаживают там, где существуют подходящие для них условия роста. В месте высадки саженцев формируется подлесок.

Чтобы вырастить красивый и здоровый лес, за деревьями необходимо ухаживать. Когда деревца достигают высоты 1,5–2 метров, молодняк прореживают, освобождая самые ценные и здоровые молодые деревья от взаимной конкуренции и создавая состав древесных пород. Таким образом закладывается основа здорового - снегостойкого, ветроустойчивого

и устойчивого к повреждениям - и ценного леса. Прореживание молодняка проводится 2-3 раза в течение нескольких лет. В молодых лесах обычно произрастает больше земляники, черники, малины и брусники, чем в старых.

Для выращивания здорового леса за деревьями необходимо ухаживать и когда они достигают среднего возраста. Это необходимо для того, чтобы у деревьев сформировался крепкий ствол и мощная крона, позволяющая поглощать больше углекислого газа.

Когда высота дерева достигает 12 м, снова производится прореживание, чтобы дать оставшимся деревьям больше света и пространства для роста. Прореживание леса среднего возраста проводится по необходимости - обычно 1-2 раза.

Когда лес достигает определенного возраста, проводится сплошная восстановительная рубка, чтобы уступить место новому лесу. На этом один цикл хозяйственного управления лесом завершается и начинается следующий.

В наши дни меры по хозяйственному управлению лесом имеют важное экологическое, экономическое значение. Забота о лесе - это проявление социальной ответственности. Лес - огромное природное богатство, источник ценных древесных и недревесных ресурсов, среда для отдыха и восстановления здоровья.

НАИБОЛЕЕ ЯРКИЕ ВПЕЧАТЛЕНИЯ О РИГЕ И РИЖСКОМ РАЙОНЕ

- **Старая Рига** – всемирное наследие ЮНЕСКО
- **Памятник Свободы** и Латвийская **Национальная опера**
- **Рижский Центральный рынок** – исторические ангары для воздушных судов или дирижаблей
- Культурное и природное наследие **Верманского парка**
- **Югендстиль** улицы Тербатас
- **Латвийский этнографический музей** под открытым небом
- **Насосная станция в Балтэзерсе** – индустриальное наследие
- **Сад артистов** Анны Лудини
- **Охотничий замок** в Инчукалнсе
- **Охотничья тропа** и Инчукалнская **пещера Велнала**





ЛАТВИЯ РИГА И РИЖСКИЙ РАЙОН

РЕГИОН КРАСОЧНЫХ КОНТРАСТОВ –
ОТ БАШЕН ДО ЛЕСОВ И СКАЛ

#1-3

Старая Рига – Рамкалны, 54 км

Рига обьята лесами, поэтому начав поход в центре города, уже через несколько часов можно оказаться в прекрасном сосновом лесу. Тропа проходит через лесистые приморские дюны, вдоль реки Гауя и по историческому почтовому тракту, который издавна использовался для путешествий в соседние государства. В начале лета на лугах обильно цветет смолка.





2



5



ЛАТВИЯ РИГА И РИЖСКИЙ РАЙОН



СТАРАЯ РИГА – БАЛТЭЗЕРС, 19 км

Сквозь Ригу – объект Всемирного наследия ЮНЕСКО

В Латвии Лесная тропа начинается в самом сердце Старой Риги – на Ратушной площади. Тропа идет по улице Калькю, мимо Памятника Свободы, через Верманский парк и по исторической улице Тербатас. Далее она устремляется к пешеходному мосту, пересекает железнодорожную станцию «Земитану» и продолжается в Бикерниекском лесу и лесном массиве Шмерлис. Лесная тропа проходит через Юглу, мимо Латвийского этнографического музея под открытым небом и по пешеходно-велосипедным дорожкам приводит в Балтээерс.

ПРАКТИЧЕСКАЯ ИНФОРМАЦИЯ

..... 19 км

⌚ 6 - 8 часов

🚩 Старая Рига, Ратушная площадь, возле Рижского туристического информационного центра (ТИЦ)

🚩 Балтээерс, у гостиницы Baltvilla

📍 Ратушная площадь – улица Калькю – улица Инженеру – Верманский парк – улица Тербатас – улица Таллиннас – улица Кришьяна Барона –

улица Пернавас – пешеходный мост возле железнодорожной станции «Земитану» – улица Иерикю – улица Кастранес – улица Раунас – улица Кегума – Бикерниекский лес – Шмерлис – лес Шмерлис – улица Бри-вибас гатве – улица Мелдеру – улица Рожу – проспект Рожу – пешеходно-велосипедная дорожка вдоль шоссе Рига-Сигулда – проспект Сенчу – Балтээерс



В основном асфальтированные тротуары и пешеходно-велосипедные дорожки, лесные дороги и тропы.



Легкая




Пересекайте автомагистрали и железнодорожные пути только в специально отведенных местах!



При движении по пешеходно-велосипедным дорожкам необходимо придерживаться своей полосы движения и соблюдать правила дорожной безопасности.



От Памятника Свободы можно продолжить путь по улице Бривибас и добраться до поселка Балтээерс на междугороднем автобусе.



ЛЕСА

Лесная тропа начинается в Риге, где природой можно насладиться в городских садах и парках. На берегу городского канала можно увидеть экземпляр гинго - представителя самой древней породы дикорастущих деревьев. Рига считается одной из наиболее удаленных северных точек, где удалось вырастить гинго деревья в естественных условиях. Прогуливаясь по Верманскому парку, можно полюбоваться маньчжурским орехом, канадским тополем, крупнолистной и серебристой липой, птерокарпией ясенелистной и другими деревьями редких пород. В Бикерниеском лесу и лесном массиве Шмерли Лесная тропа становится извилистой, проходя через лесные дюны с произрастающими на них вековыми соснами. Лес Шмерли может гордиться такими редкими породами растений как съедобный каштан и серый орех.

СТОИТ УВИДЕТЬ!

- 1 **Старая Рига.** Объект Всемирного наследия ЮНЕСКО, самый популярный туристический пункт назначения в Латвии. GPS: 56.94928, 24.10969
- 2 **Ратушная площадь.** До второй половины 19 века здесь находился административный центр Риги, включающий Ратушу и Дом Черноголовых. GPS: 56.94762, 24.10663
- 3 **Площадь ливов.** Построена после Второй мировой войны с сохранением жилых зданий 18-го века. GPS: 56.94956, 24.10907
- 4 **Часы «Laima».** Построены в 1924 году. Самое популярное место встреч в Риге. GPS: 56.95041, 24.11199
- 5 **Памятник Свободе.** Возведен в 1935 году на пожертвования, собранные жителями. Посвящен павшим в борьбе за независимость Латвии. GPS: 56.95148, 24.11328
- 6 **Латвийский Университет.** Основан в 1919 году, и является крупнейшим в Балтии. GPS: 56.95053, 24.11563

- 7 **Латвийская Национальная опера.** Открылась в 1863 году как Немецкий театр. GPS: 56.94943, 24.11399
- 8 **Верманский парк.** Один из старейших и самых роскошных парков Риги был открыт в 1817 году. Там можно посмотреть дом насекомых. GPS: 56.95105, 24.11860
- 9 **Улица Тербатас.** Дома № 14, 15/17 и 33/35 – яркие жемчужины Югендстиля. GPS: 56.95371, 24.12147
- 10 **Улица Кришьяна Барона.** Названа в честь выдающегося латышского фольклориста и собирателя народных песен. GPS: 56.96107, 24.14099
- 11 **Свято-Троицкий собор.** Один из красивейших православных храмов в Латвии. Рядом находится Сергиевский женский монастырь. GPS: 56.96340, 24.14753
- 12 **Бикерниеский лес.** Достопримечательности: мемориал жертвам Холокоста и Гора-маяк. GPS 56.97229, 24.20793
- 13 **Лес Шмерли.** Самый биологически разнообразный лес в Риге с 200-летними соснами. GPS 56.98447, 24.21700
- 14 **Югла.** Название района уходит корнями в язык ливов, первых поселенцев Риги: на ливском языке слова йок, йог, йойг обозначают реку. GPS 56.98866, 24.23914
- 15 **Озеро Югла.** Мелководное озеро, на берегах которого находятся крупные места гнездования птиц. GPS 56.99121, 24.25372
- 16 **Латвийский Этнографический музей под открытым небом.** Один из старейших музеев под открытым небом в Европе. GPS: 56.99480, 24.26994
- 17 **Балтээзерс.** Населенный пункт, расположенный между озерами Малый и Большой Балтээзерс, существует с конца 13-го века. В послевоенные годы он превратился в поселок частных домов. GPS 57.01878, 24.31039

ТУРИСТИЧЕСКАЯ ИНФОРМАЦИЯ:

i Туристическая информация
Рижский ТИЦ,
Ратушная площадь 6, Рига
www.liveriga.com, +371 67037900;
GPS: 56.94726, 24.10706

УСЛУГИ



Ночлег

1. «Hotel Baltvilla», +371 67840640;
GPS: 57.02197, 24.31323
2. «Vanaga ligzda», +371 22443232;
GPS: 57.04217, 24.31485

Ночлег в Риге:
www.liveriga.com



Питание

1. Кафе «Korsārs», +371 25999077;
GPS: 57.01925, 24.31328
2. «Pica&Grill», +371 67436066;
GPS: 57.03407, 24.31945
3. «Vanaga ligzda», +371 22443232;
GPS: 57.04217, 24.31485

Где поесть в Риге: www.liveriga.com



Магазины

На протяжении всего маршрута есть магазины и автозаправочные станции.



Общественный транспорт

В Риге:

До Юглы можно доехать трамваем №1 или поездом. Расписание маршрутов городского общественного транспорта: www.rigassatiksme.lv; Расписание маршрутов междугородних автобусов и поездо: www.1188.lv

В Балтээзерс:

www.sabiedriskaisautobuss.lv



Места отдыха

1. Лес Шмерли,
GPS: 56.98385, 24.21271
2. На берегу озера Югла,
GPS: 56.99139, 24.25003
3. На берегу озера Балтээзерс,
GPS: 57.02203, 24.31125



ЛАТВИЯ
РИГА И РИЖСКИЙ РАЙОН



БАЛТЭЗЕРС – ВАНГАЖИ, 22 км

По исторической дороге Тербатас вдоль озер и реки Гауи

По туннелю Лесная тропа пересекает автодорогу VIA Baltica и, оставляя за собой тихие коттеджные районы, устремляется к берегам озера Малый Балтээерс. Там тропа поворачивает на восток и следует вдоль канала Гауя – Балтээерс. По обеим сторонам Лесной тропы на отрезке пути Гаркалне – Ани простираются живописные луга, утопающие в цветах красной смолки, белой ромашки и желтых лютиков. В средние века пути пролегли вдоль Гауи с паромной переправой в Илькене. Миновав Ани, Лесная тропа проходит как по лесным участкам, так и по сельским населенным пунктам, и по улице Гауяс приводит в Вангажи.

ПРАКТИЧЕСКАЯ ИНФОРМАЦИЯ

..... 22 км

🕒 7 - 9 часов

🚩 Балтээерс, у гостиницы Baltvilla

🚩 Центр Вангажи, улица Гауяс

📍 Балтээерс (проспект Сенчу – улица Метру – улица Алдеру – улица Канала) – Алдери – Гаркалне – Ани – Романтика – Вангажи



До Ани – асфальт, от Ани до Вангажи – гравий, от Романтики до Вангажи – асфальт



Легкая



Пересекайте автомагистрали и железнодорожные пути только в специально отведенных местах! При движении вдоль дороги соблюдайте правила дорожной безопасности!



Значительная часть этапа проходит вдоль автодороги,

где нет интенсивного движения, но нет и тротуаров, поэтому будьте внимательны, и особенно на извилистых участках. Между Гаркалне и Ригой курсируют микроавтобусы.



Участок Балтээерс – Адажи – Рамкални можно пройти также по противоположному (правому) берегу Гауи (переходя Гауи по мосту Адажи-Кадага) . Рекомендуется отвести на этот этап два дня с ночлегом в кемпинге «Leiputrija».



ЛЕСА

Лесная тропа ведет через лесистые приморские дюны и огибает богатое питательными веществами и поэтому заросшее озеро Малый Балтэзерс. Местами попадаются особо охраняемые старые или естественные бореальные (сухие хвойные) леса. На этом этапе тропа ведет вдоль природного заповедника «Гаркалнские леса», самого крупного в Латвии места гнездования сизоворонки. Здесь обитает прыткая ящерица, которая встречается в сухих, редких сосновых лесах.

СТОИТ УВИДЕТЬ!

- 1 Большой Балтэзерс.** Реликт Балтийского ледникового озера, все острова которого входят в состав природного заповедника. По соседству – район элитных особняков. GPS: 57.02467, 24.29904
- 2 Рижский музей водоснабжения.** Экспозиция музея, созданного в 1988 году, охватывает период от середины XVII века до наших дней. +371 67088326; GPS: 57.03623, 24.32756
- 3 Малый Балтэзерс.** С 1904 года озеро обеспечивает Ригу питьевой водой. GPS: 57.047123, 24.328337
- 4 Алдери.** Название поселку дала некогда популярная пивоварня. В начале XX века здесь поселились плотогонцы, которые сплавляли бревна по каналу Гауя – Даугава. GPS: 57.05709, 24.35401
- 5 Утайнькалнс.** Дюна, с которой открывается живописный вид. GPS: 57.06176, 24.34874
- 6 Канал Гауя – Балтэзерс.** Участок водного пути Гауя – Даугава, построенный в 1903 году для сплава лесоматериалов в Вецмилгравис. GPS: 57.06629, 24.36659
- 7 Гаркалнская лютеранская церковь.** Построена в 1848 году. GPS: 57.06889, 24.41989

- 8 Переправа в Илькене.** Действовала до 40-х годов XX века. Своим названием обязана поместью Давида Хильхена, секретаря короля Польши. GPS: 57.08963, 24.47497
- 9 Место, где проходил исторический путь.** Дорога здесь существовала еще в XIII веке. Позднее по ней проходил Видземский почтовый путь, соединявший Ригу с Тарту (Тербату) и Петербургом. GPS: 57.09001, 24.47265
- 10 Вангажи.** Впервые упоминается в XVII веке. После Второй мировой войны здесь были открыты богатые месторождения песка и гравия, построены завод по производству железобетона и рабочий поселок. GPS: 57.09286, 24.54680
- 11 Вангажская христианская приходская церковь.** GPS: 57.09444, 24.5406
- 12 Вангажский городской музей.** GPS: 57.09188, 24.55057

УСЛУГИ



Ночлег

- 1. Гостевой дом «Mazpīragi»,** +371 29 667 472; GPS: 57.07281, 24.44875
 - 2. Кемпинг «Leiputrija»,** +371 29267705; GPS: 57.08960, 24.44514
- Ночлег в Адажи:** www.adazi.lv/turisms/



Питание

- Питание в Адажи:** www.adazi.lv/turisms/
- 1. «Pie Brāļa»,** +371 67995015; GPS: 57.09138, 24.56016



Магазины

- „Lats»,** Алдери, GPS: 57.05408, 24.34232
- „Lats»,** Адажи, GPS: 57.06837, 24.36214
- „Aibex»,** Гаркалне, GPS: 57.07140, 24.42168
- Магазин в Вангажи,** GPS: 57.09055, 24.54338
- Магазин в Вангажи - 2,** GPS: 57.09276, 24.54430
- Магазин в Вангажи - 3,** GPS: 57.09251, 24.54685



Аптеки

- Аптека в Вангажи,**
GPS: 57.09563, 24.54315
- Аптека в Вангажи - 2,**
GPS: 57.09093, 24.54478



Банкомат

- Вангажи:** GPS: 57.09246, 24.54675



Общественный транспорт

Автобусы из Вангажи в Сигулду и Ригу отправляются несколько раз в час. Расписание маршрутов: www.1188.lv и www.sabiedriskaisautobuss.lv. Железнодорожная станция «Вангажи» находится на расстоянии 3–4 километров от центра Вангажи (в направлении Риги и Сигулды). От железнодорожной станции «Вангажи» до поселка Балтэзерс – 1,5 км.



Места отдыха

- 1. пляж на берегу озера Малый Балтэзерс (Алдери),** GPS: 57.05311, 24.34220
- 2. Возле Гаркалнской лютеранской церкви,** GPS: 57.06889, 24.41989
- 3. Поселок Ани у Гауя (место быв. переправы в Илькене),** GPS: 57.08955, 24.47516
- 4. Летний палаточный лагерь возле прудов Вангажи,** +371 29473726; GPS: 57.11295, 24.53889

ТУРИСТИЧЕСКАЯ ИНФОРМАЦИЯ:



Адажская краевая дума, улица Гауяс, 33А, Адажи; +371 67997350; GPS: 57.08005, 24.33212



Туристический информационный стенд на пляже Алдери, GPS: 57.05311, 24.34220



ЛАТВИЯ
РИГА И РИЖСКИЙ РАЙОН



ВАНГАЖИ – РАМКАЛНИ, 13 км

Мимо Охотничьего замка в Инчукалнсе к национальному парку «Гауя»

Миновав Вангажи, Лесная тропа разветвляется на маленькие тропинки и приводит к Вангажской лютеранской церкви и сосне Вилкачу. Направляясь к Охотничьему замку по так называемой Екатерининской дороге, тропа ненадолго исчезает в лесу. Путь от Охотничьего замка проходит по Могучей охотничьей тропе. Этот участок имеет очень выразительный рельеф: здесь впервые можно увидеть овраги, образовавшиеся на склонах древней долины Гауи. В одном из них, окруженная древними руслами Гауи, находится Инчукалнская пещера Велнала. Миновав пещеру, Лесная тропа ныряет в прибрежные луга Гауи, а затем пересекает автодорогу Мурьяни – Валмиера, на краю которой стоит парк отдыха «Рамкални».

ПРАКТИЧЕСКАЯ ИНФОРМАЦИЯ

..... 13 км

🕒 4 – 6 часов

🚩 Центр Вангажи, улица Гауяс

🚩 Парк отдыха «Рамкални»

📍 Вангажи – Павейи – Карльземниеки – Рамкални

🌳 Гравийные дороги, лесные дороги и тропы

🚶 Легкая



Автодорога А3 Мурьяни – Валмиера. Пересекать проезжую часть можно только в предназначенных для этого местах!



Участок этапа Балтээзерс – Адажи – Рамкални можно пройти также по противоположному (правому) берегу Гауи (переходя Гаую по мосту Адажи-Кадага). Этот этап занимает два дня и предусматривает ночлег в одной из туристических баз, расположенных на противоположном берегу.



ЛЕСА

Одной из достопримечательностей является сосновые бор различного возраста. Посередине маршрута, в Инчукалнсе, находятся дендрологические насаждения «Лиготне», насчитывающие около 80 пород деревьев и 120 видов кустарников. На завершающем участке этапа хвойные деревья сменяются лиственными, встречаются охраняемые государством обнажения песчаника - осадочные горные породы и биотопы девонского периода.

СТОИТ УВИДЕТЬ!

- 1 Вангажская лютеранская церковь.** Построена в 1789. Во время Первой мировой войны была разрушена, восстановлена в 1935. В советский период в церкви находился склад. В 1992 состоялось повторное освящение церкви. GPS: 57.11883, 24.57752
- 2 Сосна Вилкачу в Калнабранти.** Дерево, прозванное «Сосной оборотней», имеет пупырчатый ствол. Найденные под корой дерева монеты позволяют предположить, что сосна была местом культа. GPS: 57.12053, 24.57158
- 3 Сад артистов Анны Лудини.** Дендрарий площадью 1,2 га, созданный в 1964 г. оперной певицей Анной Лудиня в «Лиготнес» (Инчукалнс). GPS: 57.13056, 24.58443
- 4 Инчукалнский охотничий замок.** Построен в 1914 г. по заказу директора Балтийской нефтяной базы барона фон Зонберхарда, и передан в подарок трем сыновьям и дочери. В последующие периоды здесь находились санаторий, военный госпиталь и детский дом. GPS: 57.12799, 24.63237
- 5 Могучая охотничья тропа.** Здесь можно увидеть траншеи на линии фронта двух последних войн, вековые деревья, восходящий источник на речке в Сталшени. GPS: 57.12837, 24.63319
- 6 Инчукалнская пещера Велнала.** Легенда гласит, что в пещере поселился Черт, которого оттуда выгнал бог-громовержец Перконс. Пещера впечатляет куполообразными сводами и родником, обладающим целительной силой. С осени до весны посещение пещеры запрещено, чтобы не беспокоить зимующих там летучих мышей. GPS: 57.12685, 24.63849
- 7 Парк отдыха «Рамкални».** GPS: 57.12503, 24.65857

УСЛУГИ

- Ночлег**
- 1. Гостевой дом «Citi Krasti»,** +371 24001871; GPS: 57.13179, 24.62316
 - 2. Гостевой дом «Aivagi»,** +371 29221519; GPS: 57.12456, 24.64302
 - 3. Кемпинг «Zuši»,** Открыт летом. +371 29699363; GPS: 57.13009, 24.64307
 - 4. Мотель «Sorbas»** +371 28 445 544; GPS: 57.11387, 24.62602

- Банкомат**
«Rāmkalni», +371 29100280; GPS: 57.12503, 24.65857



Питание

- 1. „Subway»,** +371 28611054; GPS: 57.11510, 24.62990
- 2. Мотель «Sorbas»,** +371 28 445 544; GPS: 57.11387, 24.62602
- 3. Парк отдыха «Rāmkalni»,** Мурьяни, +371 29100280, +371 67977277; GPS: 57.12503, 24.65857
- 4. „Viganti»,** +371 67977829; GPS: 57.13273, 24.66416



Магазины

- Парк отдыха «Rāmkalni»,** Мурьяни, +371 29100280, +371 67977277; GPS: 57.12503, 24.65857
АЗС «Total», +371 28611054; GPS: 57.11376, 24.63006



Общественный транспорт

Между Мурьяни и “Сените” (“Sēnīte”) (точка пересечения Валмиерского и Видземского шоссе) и Вангажи, а также в Ригу и Сигулду регулярно курсируют автобусы (Расписание маршрутов междугородних автобусов: www.1188.lv).




Места отдыха

- 1. Возле Вангажской лютеранской церкви,** GPS: 57.11886, 24.57730
- 2. На берегу Гауи, за Вангажским кладбищем,** GPS: 57.12720, 24.56003
- 3. Возле Могучей охотничьей тропы,** GPS: 57.12802, 24.63441
- 4. Возле Инчукалнской пещеры Велнала,** GPS: 57.12755, 24.63852

ТУРИСТИЧЕСКАЯ ИНФОРМАЦИЯ:

- Парк отдыха «Рамкални»,** Мурьяни, www.ramkalni.lv, +371 67977277; GPS: 57.12492, 24.65855



НАИБОЛЕЕ ЯРКИЕ ВПЕЧАТЛЕНИЯ О НАЦИОНАЛЬНОМ ПАРКЕ ГАУЯ

- **Долина реки Гауя** – наиболее глубокая речная долина в странах Балтии
- **Сигулда** – одно из наиболее популярных туристических мест в Латвии
- **Бобслейная и саночная трасса “Сигулда”**
- **Сигулдский воздушный трамвайчик** на высоте 43 м
- **Средневековые замки** Сигулды, Кримулды, Турайды и Цесиса
- **Пещера Гутманя**, самый большой грот в Прибалтике
- **Природные тропы в Лигатне** – возможность наблюдать за дикими животными и птицами
- Поселок возле **Лигатненской бумажной фабрики**
- **Советский секретный бункер** в Скальупес
- **Средневековый город** в Цесисе
- **Скала возле пещеры Велнала, скала Кукю, скала Звартес, скалы Ергелю и Сиетиньезис** – наиболее впечатляющие обнажения песчаника девонского периода в Латвии.
- **Валмиера** – северные ворота национального парка Гауя





ЛАТВИЯ **НАЦИОНАЛЬНЫЙ ПАРК ГАУЯ**

ДОЛИНА РЕКИ ГАУЯ – НАИБОЛЕЕ
ВПЕЧАТЛЯЮЩАЯ РЕЧНАЯ ДОЛИНА В ЛАТВИИ

#4-8

Рамкалны – Валмиера, 112 км

Лесная тропа Прибалтики проходит по долине реки Гауя, через весь национальный парк Гауя на протяжении более 100 км. На берегах реки Гауя много обнажений песчаника, которые создают красочные отражения в воде. Самые красивые виды открываются весной, когда цветет черемуха, а также осенью, когда листья деревьев окрашиваются в яркий красный и желтый цвет. Долина реки Гауя имеет выраженный рельеф – разница высот достигает 80 м. В основном путь лежит по лесным тропам вдоль реки, выходя из леса в Лигатне и Сигулде.





ЛАТВИЯ
НАЦИОНАЛЬНЫЙ ПАРК
ГАУЯ



РАМКАЛНИ – СИГУЛДА, 19 км

Красивейшие виды древнего русла Гауи
возле Сигулды

Покинув парк Рамкални, Лесная тропа поднимается на высокий, крутой склон древней долины Гауи, проходит через поселок Гауя и устремляется вниз. Далее тропа пересекает речку Лорупе, проходит по изгибам Гауи и приводит к одному из самых впечатляющих береговых обнажений на Гауе – утесу Чертовой пещеры. Затем тропа ведет к таким достопримечательностям как Кейзарскатс, делает круг до Кейзаркреслса, Межакакиса на горе Какишкалнс, Сигулдской санно-бобслейной трассы и достигает центра Сигулды.

ПРАКТИЧЕСКАЯ ИНФОРМАЦИЯ

19 км

6 - 8 часов

Парк отдыха «Рамкални»

Привокзальная площадь
станции Сигулда

Парк отдыха «Рамкални» –
Гауя – Виесули – Какиши
– Сигулда (по улицам Кална,
Швейцес и Аусекля)



В основном лесные дороги
и тропы, в поселке Гауя и в
Сигулде – асфальт на дорогах
и тротуарах.



Средней сложности



Некоторые участки, склоны
древней долины Гауи, другие
речные ущелья в сырую
погоду и зимой могут быть
скользкими. Купание в Гауе
может быть опасным!



Весь этап Лесной тропы
проходит по территории
Национального парка Гауя.



Участок Рамкални –
Сигулда можно пройти по
противоположному (правому)
берегу Гауи, на котором не
везде тропы идут вдоль
самого берега реки.





ЛЕСА

Лесная тропа ведет через самый большой и старейший в Латвии национальный парк – национальный парк Гауя. Почти половину территории парка занимают леса. Особо охраняемые леса, находящиеся на берегах Гауи, отличаются большим разнообразием. Это и богатые травянистыми растениями ельники, и леса, растущие в оврагах и на склонах, а также лиственные и смешанные леса. Биологическое разнообразие лесных зон создает благоприятные условия обитания для всевозможных видов растений и животных.

С дороги, ведущей мимо Кейзарскатса, Кейзаркрелса, Сигулдской санно-бобслейной трассы, взгляду открываются сказочные виды на Турайдский замок, широкую, покрытую лесом древнюю долину Гауи, которая образовалась в результате таяния ледников в позднем ледниковом периоде и в послеледниковом периоде.

СТОИТ УВИДЕТЬ!

- 1 **Парк отдыха Рамкални.**
GPS: 57.12492, 24.65855
- 2 **Пещера Патилтес (Упес, Витиню)** пещера из песчаника, длиной – около 15 м.
GPS: 57.12473, 24.66022
- 3 **Железобетонная огневая точка.** Дзот времен Первой мировой войны.
GPS: 57.12266, 24.67005
- 4 **Клуб исторических транспортных средств Гауя.**
+371 26884037. GPS: 57.12803, 24.70177
- 5 **Геологическое обнажение Катлапу.** Крупнейшее из расположенных на Лесной тропе со стороны Риги обнажений песчаника. GPS: 57.14176, 24.72645
- 6 **Скалы Зиедлею.** Обнажение песчаника возле старого русла Гауи.
GPS: 57.14471, 24.77878

- 7 **Овраг Лорупес.** Лорупе – глубокий левобережный приток Гауи с родниками.
GPS: 57.14557, 24.80372
- 8 **Пешеходный мост через Гаую.** Построен в 1979 г. GPS: 57.14866, 24.80742
- 9 **Скала Чертовой пещеры.** Крупнейшее обнажение песчаника на обрыве Пикенес (длиной 2,5 км) с Чертовой пещерой длиной 35 м. GPS: 57.15029, 24.81170
- 10 **Кейзарскатс.** Смотровая площадка
GPS: 57.14305, 24.81781
- 11 **Кейзаркрелс.** Деревянный трон внушительного размера. GPS: 57.14275, 24.82381
- 12 **Парк приключений Межакакис.**
GPS: 57.14357, 24.82907
- 13 **Вид на древнюю долину Гауи.**
GPS: 57.14933, 24.83901
- 14 **Санно-бобслейная трасса.** Построена в 1986 г., протяженность – 1420 м.
GPS: 57.15086, 24.84126
- 15 **Гутманьяла.** Крупнейший грот в странах Балтии. GPS: 57.17615, 24.84234
- 16 **Привокзальная площадь станции Сигулда.** Построена в 1950 г., заменила разрушенную во время войны, созданную по проекту архитектора Петериса Федерса станцию, которая с момента строительства (1925 г.) считалась самой красивой в Латвии. GPS: 57.15352, 24.85391

УСЛУГИ

- Ночлег**
1. **Гостевой дом «Zvīguļi»,**
+371 20789789; GPS: 57.12530, 24.68513
В Сигулде:
www.tourism.sigulda.lv/naksnosana/
- Магазины**
АЗС «Virši», +371 67977921;
GPS: 57.12698, 24.70397
Также магазины в Гауе и Сигулде.

Питание

- Парк отдыха «Rāmkalni»,** Мурьяни, +371 29100280, +371 67977277;
GPS: 57.12503, 24.65857
- 1. **АЗС «Virši»,**
+371 67977921; GPS: 57.12698, 24.70397
- 2. **Бар «Kaķītis»,**
+371 67 976886; GPS: 57.14376, 24.82909
- В Сигулде:**
www.tourism.sigulda.lv/edinasana-lv

Общественный транспорт

Между Сигулдой и Ригой регулярно курсируют автобусы и поезда [Расписание маршрутов: www.1188.lv]. От Мурьяни и «Сенте» («Sēnīte») (точка пересечения Валмиерского и Видземского шоссе) в Ригу регулярно курсируют междугородние автобусы.

Места отдыха

- 1. **Над геологическим обнажением Катлапу,**
GPS: 57.14176, 24.72578
- 2. **Стол и скамейка,**
GPS: 57.14296, 24.75143
- 3. **«Lielais akmens»,**
GPS: 57.15036, 24.76145
- 4. **Возле пешеходного моста,**
GPS: 57.14973, 24.81181
- 5. **Кейзарскатс.** Смотровая площадка.
GPS: 57.14305, 24.81781

ТУРИСТИЧЕСКАЯ ИНФОРМАЦИЯ:

- Парк отдыха Рамкални,** Мурьяни, +371 29100280, +371 67977277;
GPS: 57.12503, 24.65857
- ЦТИ Сигулдского края,** улица Аусекля, 6, Сигулда,
+371 67971335. www.tourism.sigulda.lv
GPS: 57.15320, 24.85378



ЛЕСНАЯ ТРОПА
ПРИБАЛТИКИ



ЛЕСА

На этом участке Лесной тропы и Национального парка Гауя разнообразные лиственные деревья (ясень, белая ольха, береза, липа), растущие на склонах и в оврагах, постепенно сменяются хвойными. Возле залива Клауку, места впадения Вейупите в Гаую, можно осмотреть восстановленную лесопарковую зону. В наши дни, когда луга не используются для заготовки сена и выпаса скота, многие заливы Гауи зарастают. Но еще в начале 20-го века в этих местах цвели луга, росли деревья и встречались различные виды мха, лишайника, всевозможные породы беспозвоночных, птиц и млекопитающих (всего более 300 видов и пород).

ЛАТВИЯ
НАЦИОНАЛЬНЫЙ ПАРК
ГАУЯ



СИГУЛДА – ЛИГАТНЕ, 24 км

В самом сердце Национального парка Гауя

Сделав круг через Сигулду, Лесная тропа по верхней части склона оврага Вейупите приводит путников к горе Парадизес, затем спускается по крутой лестнице к древней долине Гауи и оврагу Вейупите. Основную часть дальнейшего этапа составляют небольшие одинокие тропинки, ведущие через лес и луга (на которых в июне цветет смолка). Далее Лесная тропа пересекает ущелья многих небольших рек, на склонах которых виднеются обнажения песчаника. Последние шесть километров этапа – природные тропы Лигатне. На подступах к городу Лигатне Лесная тропа поднимается по склону древней долины Гауи, а в Лигатне спускается в глубокий овраг реки Лигатне, на склонах которого находится поселок бывшей бумажной фабрики.

ПРАКТИЧЕСКАЯ ИНФОРМАЦИЯ

●●●●● 24 км

🕒 8 - 10 часов

🚩 Привокзальная площадь станции Сигулда

🚩 Лигатненский ЦТИ

📍 Сигулда (улица Пилс – улица Ливкална – улица Миера) – природные тропы Лигатне – Лигатне (улицы Дарза и Бривибас).



В основном лесные дороги, лесные и проселочные тропы, деревянная лестница у горы Парадизес; в Сигулде – асфальт на дорогах и тротуарах.



Средней сложности



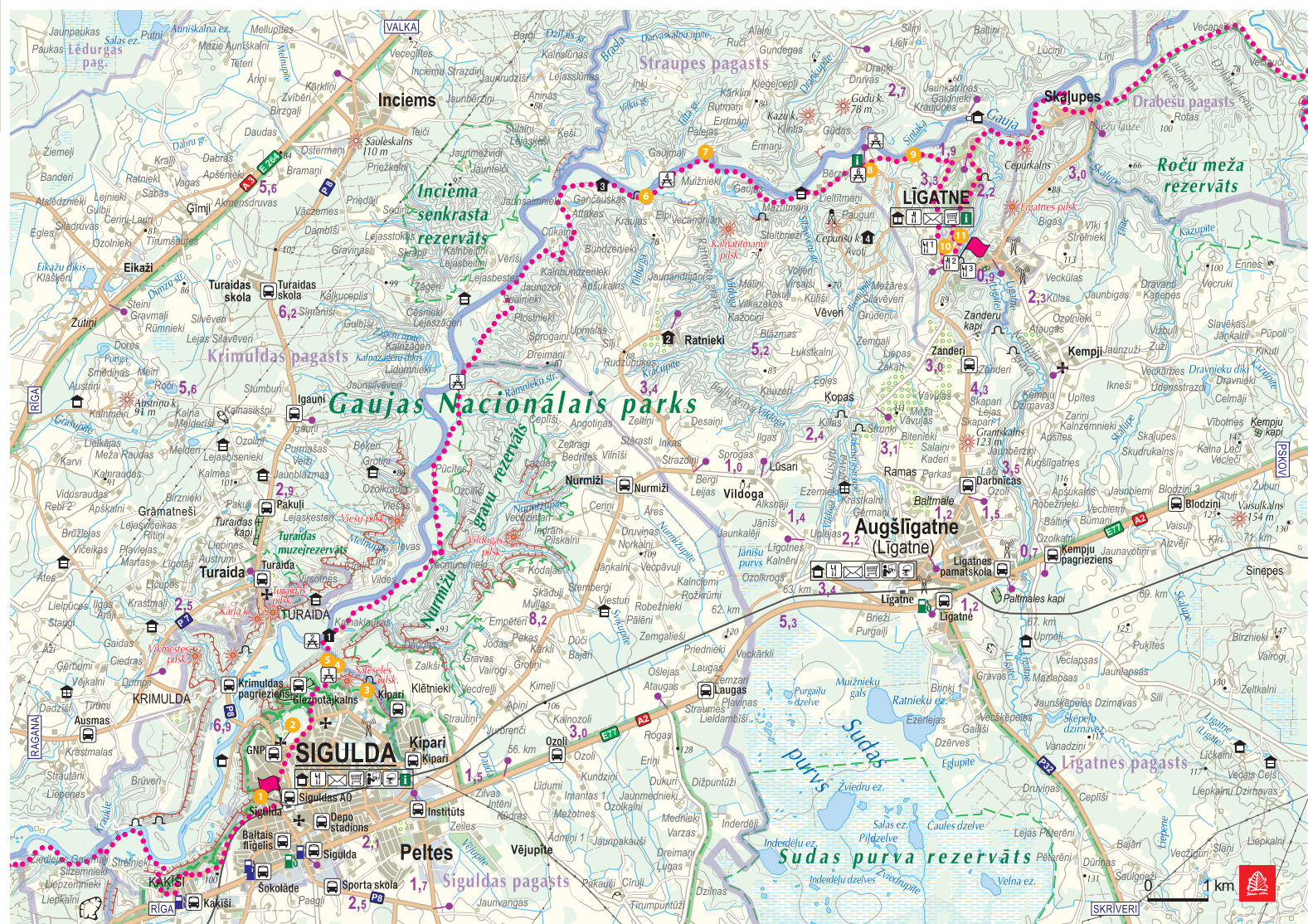
Отдельные участки склонов древней долины Гауи, других речных ущелий в сырую погоду и зимой могут быть скользкими. Купание в Гауе может быть опасным!



В снежные зимы на территории между оврагом Вейупите и Лигатне можно совершать прогулки на беговых лыжах. Заповедник Нурмижу – закрытая для посещения территория.



Часть этапа можно пройти также по улице Гауяс в Сигулде, по коротким лесным тропам, ведущим вдоль Гауи до Вейупите.



СТОИТ УВИДЕТЬ!

- 1 **Привокзальная площадь станции Сигулда.** GPS: 57.15352, 24.85391
- 2 **Сигулдская лютеранская церковь.** Пострадала во время Ливонской войны и польско-шведских сражений. В советские годы эта церковь была единственной в Сигулде. GPS: 57.16241, 24.85202
- 3 **Образ Вейупите,** где находятся ущелье Крауклю, пещера Крауклю, гора Парадизес, городские Сатезелес и пещера Петериса. GPS: 57.17115, 24.87634
- 4 **Ущелье Крауклю.** В стене ущелья высотой 11,5 м образовалась пещера глубиной 5 метров. GPS: 57.17416, 24.86777
- 5 **Гора Парадизес.** Ее также называют Горой живописцев, так как отсюда открываются виды, которые стали источником вдохновения для выдающихся латышских художников Ю. Федерса, В. Пурвитиса и Я. Розенталя. GPS: 57.17521, 24.86575
- 6 **Геологическое обнажение Эльпю.** Обнажение песчаника длиной 90 м. GPS: 57.24420, 24.95366
- 7 **Геологическое обнажение Лаунага.** Виден на противоположном берегу реки. GPS: 57.25068, 24.97147
- 8 **Природные тропы Лигатне.** Лесные тропы протяженностью более 5 км – место, откуда можно наблюдать за типичными для природы Латвии животными и птицами. +371 64153313, 28328800; GPS: 57.24798, 25.01529
- 9 **Геологическое обнажение Юмправа.** GPS: 57.24986, 25.02921

- 10 **Сетчатый парк Лигатне.** Лабиринты сетей на деревьях, установленные на высоте 4 – 7 м. +371 25779944; GPS: 57.23612, 25.03751
- 11 **Лигатне.** Градостроительный объект индустриального наследия. GPS: 57.23743, 25.04182

УСЛУГИ



Ночлег

1. **Глемпинг «Klaukas»,** +371 27489107; GPS: 57.17766, 24.86545
2. **Комплекс для конференций и отдыха «Ratnieki»,** +371 26445211, 64155688; GPS: 57.22306, 24.96069
3. **Христианский центр отдыха «Gaņšauskas»** +371 64129237; GPS: 57.24563, 24.94025
4. **Гостевой дом «Avoti»,** +371 25141190; GPS: 57.23665, 25.01557

Гостиницы в Сигулде:
www.tourism.sigulda.lv/accomodation/

Гостиницы в Лигатне:
www.visitligatne.lv/kurgulet



Питание

в Сигулде:
www.tourism.sigulda.lv/Питание-en/

в Лигатне:

1. **«Zeit Café»,** +371 25779944; GPS: 57.23608, 25.03759
2. **«Vilhelmīnes dzirnavas»,** +371 27551311; GPS: 57.23354, 25.04024
3. **«Pie Jančuka»,** +371 29149596; GPS: 57.23254, 25.04291



Общественный транспорт

Между Сигулдой и Аугшлгатне регулярно курсируют автобусы и поезда (Расписание маршрутов: www.1188.lv). Автобусы из Аугшлгатне в Лигатне и Гаусмалу (расстояние 6–7 км) курсируют гораздо реже – примерно 7 раз в день.



Магазины в Сигулде и Лигатне. В Центре посетителей природных троп Лигатне – кофе, кондитерские изделия.



Места отдыха

1. **Возле русла реки Вейупите,** GPS: 57.17326, 24.86683
2. **База водного туризма «Vējupīte»,** GPS: 57.17767, 24.86169
3. **База водного туризма «Bērzī»,** GPS: 57.21645, 24.90246
4. **На берегу реки Вилдога,** GPS: 57.24671, 24.96093
5. **База водного туризма «Katrīnas»,** GPS: 57.25192, 25.01769
6. **Природные тропы Лигатне,** Лесные тропы протяженностью более 5 км – место, откуда можно наблюдать за типичными для Латвии животными и птицами. +371 64153313, 28328800. GPS: 57.24798, 25.01529

ТУРИСТИЧЕСКАЯ ИНФОРМАЦИЯ:



Природные тропы Лигатне.
www.ligatnesdabastakas.lv,
 +371 64153313, 28328800;
 GPS: 57.24798, 25.01529



ЦТИ Сигулдского края, Сигулда,
 Улица Аусекля, 6, www.tourism.sigulda.lv,
 +371 67971335; GPS: 57.15320, 24.85378



Лигатненский ЦТИ, Лигатне,
 улица Спрингью 2, www.visitligatne.lv,
 +371 64153169, 29189707;
 GPS: 57.23352, 25.03968



ЛЕСНАЯ ТРОПА
ПРИБАЛТИКИ



5

ЛАТВИЯ
НАЦИОНАЛЬНЫЙ ПАРК
ГАУЯ



ЛИГАТНЕ – ЦЕСИС, 26 км

По старой цесисской дороге через долину реки Амата

Один из самых живописных участков Лесной тропы проходит через исторический поселок бумажной фабрики Лигатне, мимо геологического обнажения Спрингю, по извилистым тропинкам Скальупе и Мифологической тропе. Заглянув в Советский бункер (один из секретных объектов периода Железного занавеса), Лесная тропа доходит до заповедника Рочу, пересекает реку Амату, по геологической тропе (самый красивый и скалистый участок у берегов Аматы) приводит к геологическому образованию Звартес. Далее Лесная тропа устремляется на высокий склон долины Аматы и по исторической дороге (ранее столбовая дорога Цесис – Рига, ныне небольшая проселочная и лесная дорога со старыми дорожными столбами) приводит в Ракши. Далее Тропа поднимается на холм Валюкалнс и из Озолкалнс идет по извилистым природным тропам Цирулиши, вдоль берегов Гауи, где находится множество родников и отложений песчаника. Этап завершается на улице Гауяс, по которой путешественники, преодолев 2,8 км, могут дойти до Старого города, провести день в Цесисе и продолжить путь.

ПРАКТИЧЕСКАЯ ИНФОРМАЦИЯ

..... 26 км

⌚ 8 - 10 часов

🚩 Лигатне, Лигатненский ЦТИ

🚩 Цесис, улица Гауяс, у моста через Гаую

📍 Лигатне (улица Бривибас – улица Гауяс) – тропы Скальупе – скалы Кюкю – геологическая тропа Амата – геологическое образование Звартес – дорога V329 (до Крусткални) – Ракши – Мейермуйжа – природные тропы Цирулиши – Цесис (улица Гауяс)



В основном лесные и небольшие проселочные дороги, лесные тропы, гравийные дороги, в Лигатне – асфальтированные дороги и тротуары.



Средней сложности / Трудный (если планируется преодолеть этап за один день)



Отдельные участки склонов древней долины Гауи, долины Аматы в сырую погоду, зимой и весной могут быть скользкими. Будьте осторожны, находясь у размытых берегов Аматы! Купание в Гауе может быть опасным!



Лесной заповедник Рочу – закрытая для посещений территория.

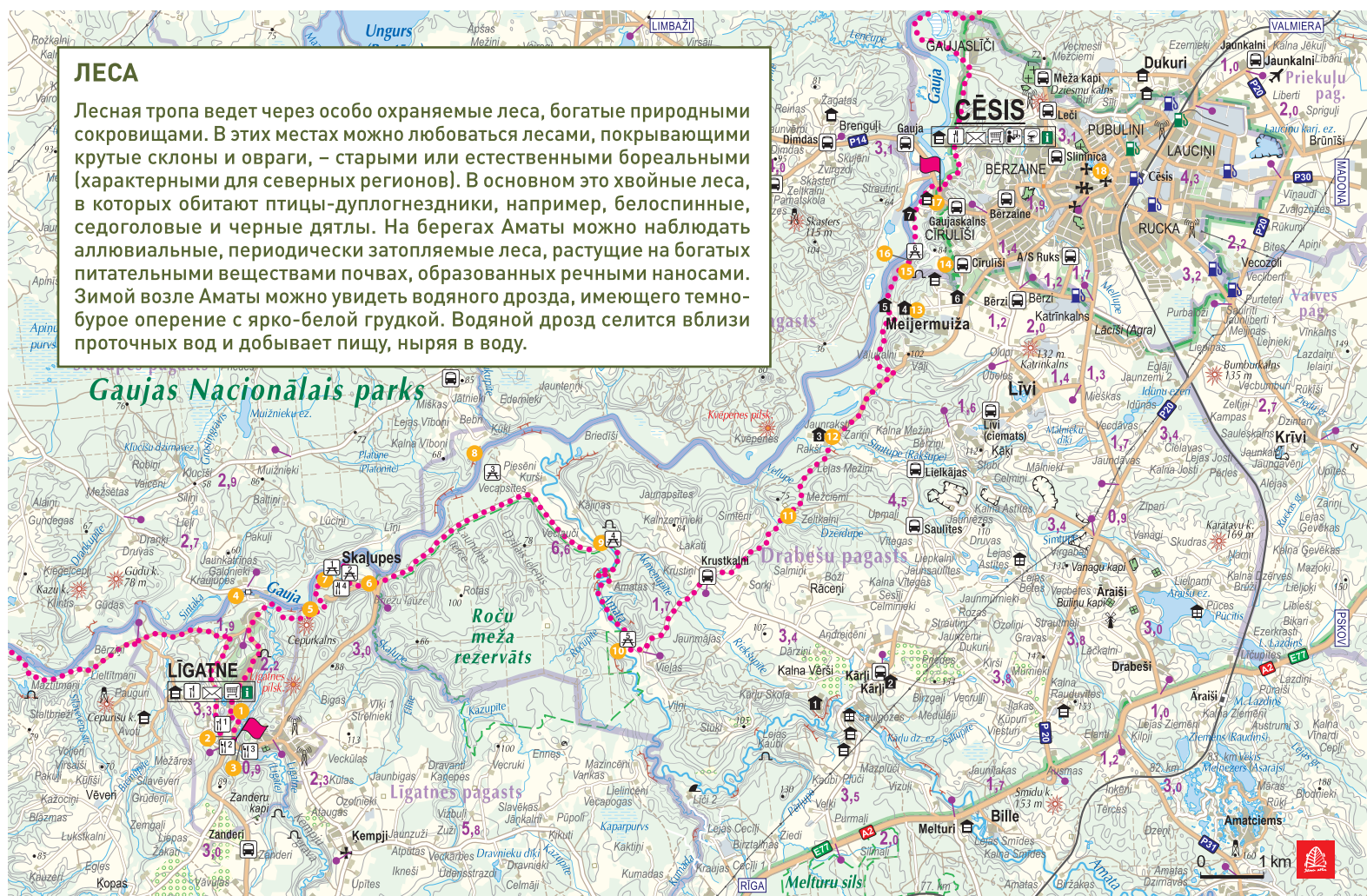


Этот этап можно преодолеть за два дня: в первый день пройти путь от скалы Звартес до Карли по тропе Аматас (~10 км, оранжевая маркировка на деревьях, общая протяженность ~25 км), на второй день пройти путь от Карли до Крусткални (3,3 км) и далее по шоссе Ракшу до Цесиса (общая протяженность ~11 км) в соответствии с основным этапом.

ЛЕСА

Лесная тропа ведет через особо охраняемые леса, богатые природными сокровищами. В этих местах можно любоваться лесами, покрывающими крутые склоны и овраги, – старыми или естественными бореальными (характерными для северных регионов). В основном это хвойные леса, в которых обитают птицы-дуплогнезники, например, белоспинные, седоголовые и черные дятлы. На берегах Аматы можно наблюдать аллювиальные, периодически затопляемые леса, растущие на богатых питательными веществами почвах, образованных речными наносами. Зимой возле Аматы можно увидеть водяного дрозда, имеющего темное оперение с ярко-белой грудкой. Водяной дрозд селится вблизи проточных вод и добывает пищу, ныряя в воду.

Gaujas Nacionālais parks



СТОИТ УВИДЕТЬ!

- 1 Бывшая бумажная фабрика и рабочий поселок Лигатне.** GPS: 57.23773, 25.04210
- 2 Квартира работника бумажной фабрики.** GPS: 57.23436, 25.04028
- 3 Винодельня Лигатне.** Дегустации. +371 26521467, 28602642; GPS: 57.23314, 25.04189
- 4 Переправа в Лигатне.** Паром приводится в движение силой течения реки. GPS: 57.25492, 25.04436
- 5 Геологическое отложение Спрингью.** Обнажение песчаника длиной 600 м. GPS: 57.25266, 25.06090
- 6 Советский секретный бункер.** Площадь – 2000 кв. м, расположен под землей на глубине 9 м, открыт для посещений. +371 64161915, 26467747; GPS: 57.25606, 25.07636
- 7 Мифологическая тропа.** GPS: 57.25680, 25.06475
- 8 Скала Кюкю.** Наиболее высокое в Латвии (43 м) геологическое образование девонского периода. GPS: 57.27446, 25.10554
- 9 Долина реки Аматы и геологическая тропа Амата.** GPS: 57.26152, 25.13796
- 10 Скала Звартес.** Одно из самых живописных в Латвии обнажений песчаника. GPS: 57.24588, 25.14214
- 11 Источник.** GPS: 57.26481, 25.18695
- 12 Ракши.** Зоопарк под открытым небом, где содержатся верблюды, ламы, альпаки и др. животные. +371 20009097; GPS: 57.27616, 25.19879
- 13 Озолкалнс.** Летом – парк приключений, зимой – центр лыжного спорта и сноубординга. +371 26400200; GPS: 57.29416, 25.22170

14

Жагаркалнс. Лыжная трасса. GPS: 57.30075, 25.22960

Природные тропы Цирулиши с объектами, три из которых представляют особый интерес:

15

Дэидравотс, GPS: 57.29991, 25.21921;

16

Скалы Спогуйклинтис, GPS: 57.30088, 25.21973;

17

Скалы Звану, GPS: 57.30947, 25.22716

18

Цесис, GPS: 57.31314, 25.27159

УСЛУГИ

Ночлег

- 1. Дом отдыха «Eglaines»,** +371 29172332; GPS: 57.23838, 25.19108
- 2. Сельская гостиница «Kārļamuiža»,** +371 26165298; GPS: 57.24038, 25.21289
- 3. Концепт-отель «Rakši»,** +371 20009098; GPS: 57.276279, 25.198577
- 4. Кемпинг «Oškalns»,** +371 20034344, GPS: 57.29385, 25.22674
- 5. Кемпинг «Ozolkalns»,** +371 26400200, GPS: 57.29416, 25.22170
- 6. Дом отдыха «Zābacīņi»,** +371 29119797, +371 28346374; GPS: 57.29626, 25.22873
- 7. Кемпинг «Žagarkalns»,** +371 26266266; GPS: 57.30077, 25.23045

В Цесисе: www.turisms.cesis.lv/kur-palikt

Общественный транспорт

Между Цесисом и Аугшлигатне регулярно курсируют автобусы и поезда (Расписание маршрутов: www.1188.lv). Автобусы из Аугшлигатне в Лигатне и Гауясмалу (расстояние 6–7 км) курсируют гораздо реже – примерно 7 раз в день.



Питание

- «Zeit Cafe»,** +371 25779944; GPS: 57.23608, 25.03759
- «Vilhelmines dzirnavas»,** +371 27551311; GPS: 57.23354, 25.04024
- «Pie Jančuka»,** +371 29149596; GPS: 57.23254, 25.04291
- Кафе реабилитационного центра «Līgatne»,** +371 64161915, 26467747; GPS: 57.25558, 25.06879

в Цесисе:

www.turisms.cesis.lv/en/where-to-eat/



Магазины в Лигатне и Цесисе. В Центре посетителей геологического образования Зварте – кофе и кондитерские изделия.



Места отдыха

- 1. Мифологическая тропа,** GPS: 57.25680, 25.06475
- 2. В Скальпес,** GPS: 57.25661, 25.07043
- 3. Возле скал Кюкю,** GPS: 57.27170, 25.10940
- 4. База водного туризма на берегу Аматы,** GPS: 57.26188, 25.13985
- 5. Возле геологического образования Зварте,** GPS: 57.24718, 25.14408
- 6. Природные тропы Цирулиши,** GPS: 57.30146, 25.22020

ТУРИСТИЧЕСКАЯ ИНФОРМАЦИЯ:



Лигатненский ЦТИ, Лигатне, улица Спрингью 2, www.visitligatne.lv, +371 64153169, 29189707; GPS: 57.23352, 25.03968



Цесисский ЦТИ, Цесис, площадь Базницас 1, www.turisms.cesis.lv, +371 28318318; GPS: 57.31268, 25.27169



ЛАТВИЯ
НАЦИОНАЛЬНЫЙ ПАРК
ГАУЯ



ЦЕСИС – ЦАУНИТЕС, 23 км

Впечатляющие обнажения песчаника на берегах Гауи

К базе водного туризма Ленчи Лесная тропа проходит по небольшим дорогам и тропам, пролегающим в лесу, вдоль излучины Гауи и древних речных долин. Не доходя до скал Эргелю, Лесная тропа сливается с выразительным рельефом местности, поднимается и спускается по склонам древней долины Гауи, изображенной небольшими ручьями. Миновав скалы Эргелю, Лесная тропа слегка отклоняется в сторону Цесиса, в Пиешкални делает поворот в направлении Рамниеки, где пересекает мост через Гаую. Оставив позади базу водного туризма Яньрамис, Лесная тропа, будто стремясь оправдать свое название, устремляется в светлохвойный лес. Затем тропа приводит путников в Цаунитес, где находится одно из красивейших мест отдыха на берегах Гауи.

ПРАКТИЧЕСКАЯ ИНФОРМАЦИЯ

..... 23 км

🕒 7 - 9 часов

🚩 Цесис, улица Гауяс, у моста через Гаую.

🚩 Цаунитес

📍 Цесис (улица Пелду – улица Дзирнаву – улица Упес) – база водного туризма Ленчи – скалы Эргелю – Пиешкални – Рамниеки – Цаунитес



Небольшие лесные, проселочные грунтовые дороги, гравийные дороги, возле скал Эрглю – деревянные лестницы.



Средней сложности



Отдельные участки на склонах древней долины Гауи и лестницах в сырую погоду, весной и зимой могут быть скользкими. Будьте осторожны возле скал Эргелю! Купание в Гауе может быть опасным!



На двухдневном этапе Цесис – Валмиера нет магазинов!



Выйти к скалам Эргелю можно по более короткой дороге, отправившись из центра Цесиса по улице Ленчу. Этот участок этапа можно совместить с посещением самых важных туристических достопримечательностей Цесиса.

ЛЕСА

Начальный участок этапа примечателен насаждениями серой ольхи на берегах Гауи, а также сосновыми и березовыми лесами на самых высоких местах побережья. При пересечении Гауи через мост Рамниекс, можно наблюдать редколесье и сухие сосновые леса. Обитающие в этих лесах виды растений и животных адаптированы к жизни в условиях недостаточного питания, и выжить в других условиях не могут. Среди этих видов – ящерица прыткая, ветреница раскрытая, двурядник, различные лишайники. Сухим лесам угрожает вымирание, так как их почва становится все более плодородной. В результате в сухом лесу появляются не характерные для него растения, редко растущий лес постепенно зарастает густыми елями.

СТОИТ УВИДЕТЬ!

- Цесис.**
GPS: 57.31314, 25.27159
- Силькес.** Подворье, которое уже 200 лет принадлежит семье скульпторов Янсонсам. Здесь находятся мастерские скульпторов. +371 29124876, 26498912; GPS: 57.31766, 25.23032
- Скалы Эргелю.** Представляют собой мощную стену из песчаника длиной 700 м. Здесь имеются смотровые площадки, откуда открываются широкие живописные пейзажи. GPS: 57.36081, 25.26076
- Рамниекс.** Мост через Гауи. GPS: 57.35745, 25.30126
- Музей Креслиниеку.** Музей знакомит со старинными традициями изготовления стульев и кресел Вайдавской волости и приглашает испытать свои способности в мастерской керамики. +371 29481519; GPS: 57.39314, 25.36380

УСЛУГИ



Ночлег

- Дом на деревьях на берегу озера Ниниера,**
+371 29462628; GPS: 57.33574, 25.29324
- «Саунитес»,** +371 29284119;
GPS: 57.39839, 25.38180
- Баня «Леимаņи»,**
+371 22011560; GPS: 57.42975, 25.33619

В Цесисе:

www.turisms.cesis.lv/en/where-to-stay

В Коценском крае:

visit.koceni.lv



Питание

в Цесисе:

www.turisms.cesis.lv/en/where-to-eat



Магазины

В Цесисе



Общественный транспорт

Автобус между Цесисом и скалами Эргелю курсирует 3 раза в день, между Цесисом и Рамниекс – 1 раз в день. Между Валмиере и Бриежи (от «Цаунитес» до ближайшей автобусной остановки ~ 3,5 км) автобус курсирует 5–6 раз в день. Расписание маршрутов: www.1188.lv



Места отдыха

- База водного туризма «Ленчи»,**
🔥 GPS: 57.35836, 25.23745
- База водного туризма «Jāņgāmīс»,**
🔥 GPS: 57.36146, 25.30533
- «Саунитес»,** 🔥
GPS: 57.39839, 25.38180

ТУРИСТИЧЕСКАЯ ИНФОРМАЦИЯ:



Цесисский ЦТИ,

Цесис, площадь Базницас 1,
www.turisms.cesis.lv, +371 28318318;
GPS: 57.31268, 25.27169



Информация о Коценском крае,

Коцены, улица Алеяс 8 +371 28644530;
GPS: 57.52046, 25.33982



Зилайсканский центр истории культуры и посетителей,

Зилайсканс, улица Парка 2,
visit.koceni.lv, +371 28644530;
GPS: 57.557250, 25.215556





ЛАТВИЯ
НАЦИОНАЛЬНЫЙ ПАРК
ГАУЯ



ЦАУНИТЕС – ВАЛМИЕРА, 20 км

По дороге в «Зеленый город» – Валмиеру

Покинув Цаунитес, Лесная тропа уходит в сосновые боры, смешанные леса, богатые мхом и травянистыми растениями, поднимается на склоны и холмы или огибает их. С утеса Сиетиньезис открывается один из самых красивых видов на Гаюю. Здесь же находится природная тропа Сиетиньезис, которая заслуживает того, чтобы прогуляться по ней. Дальнейший путь, вплоть до границы Валмиеры, ведет через леса и мимо небольших хуторов. Миновав Валмиерскую окружную дорогу, Лесная тропа ведет по городским тротуарам Валмиеры. На завершающем участке, от «Железки» (бывший узкоколейный железнодорожный мост) до улицы Цесу, Лесная тропа ведет по небольшим тропам и обочинам, окруженным деревьями.

ПРАКТИЧЕСКАЯ ИНФОРМАЦИЯ

..... 20 км

🕒 6 - 8 часов

🚩 Цаунитес

🚩 Валмиера, мост через Гаюю на улице Цесу

📍 Цаунитес – Сиетиньезис – Валмиерская окружная дорога – улица Юмарас – улица Леона Паэгле – «Железка» – улица Пlostниеку



Небольшие лесные и проселочные грунтовые дороги, гравийные дороги; в Валмиере и окрестностях города – асфальт на дорогах и тротуарах, тропы; на природной тропе Сиетиньезис – деревянные лестницы.



Легкая



Купание в Гаюе может быть опасным! Будьте осторожны, находясь на извилистых и узких дорогах в окрестностях Юмары!



На двухдневном этапе Цесис – Валмиера нет магазинов.



На этом этапе следует уделить внимание наиболее интересным достопримечательностям Валмиеры.

ЛЕСА

Лесная тропа проходит главным образом через сосновые леса, растущие в сухих, минеральных почвах с разной степенью плодородия. Местами можно видеть также березовые и еловые древостои. Утес Сиетиньезис отличается большим геологическим многообразием. Он имеет небольшие пещеры и ниши, эрозивные овраги, образования из песчаника, напоминающие столбы. Считается, что свое название («Сетчатый») утес получил благодаря тому, что его поверхность из песчаника испещрена отверстиями, прделанными одиночными пчелами.

СТОИТ УВИДЕТЬ!

- 1 **Сиетиньезис, природная тропа.** Крупнейшее в Балтии обнажение белого песчаника, высота – 15 м, ширина – 400 м. GPS: 57.42784, 25.38644
- 2 **Памятник на утесе Сиетиньезис.** GPS: 57.42660, 25.38583
- 3 **Источник.** GPS: 57.46551, 25.38536
- 4 **Речка Юмара.** Граница Национального парка Гауя. GPS: 57.50503, 25.37590
- 5 **«Железка».** Построенная в 1911 году узкоколейная железная дорога Смилтене – Валмиера – Айнажи. В последний раз поезд по этому этапу прошел в 1971 году. GPS: 57.52842, 25.40833
- 6 **Природная тропа Гимес.** Тропа длиной 440 м является объектом экологического просвещения о земле, воде и воздухе. GPS: 57.53073, 25.40717
- 7 **Валмиерская государственная гимназия.** Здание построено в 1903 году. Некогда оно имело купол в форме буквы Е, обозначающей «Евангелие». GPS: 57.53272, 25.40855
- 8 **Скульптура «Валмиерские мальчишки».** Находится рядом с Видземской высшей школой. В этой скульптуре ее автор Т. Мункевича воплотила образы героев романа П. Розитиса «Валмиерские мальчишки». GPS: 57.53467, 25.4241756

С другими достопримечательностями Валмиеры знакомит следующий этап.

УСЛУГИ



Ночлег

1. Гостевой дом «Straupnieki»,
+371 29423234;
GPS: 57.47729, 25.38022

В Валмиере:

www.visit.valmiera.lv/en/accommodation/



Питание

В Валмиере:

www.visit.valmiera.lv/en/Питание/



Магазины

В Валмиере



Общественный транспорт

Между Валмиерой и Бриежи (от "Саупитес" до ближайшей автобусной остановки ~ 3,5 км) автобус курсирует 5–6 раз в день. Расписание маршрутов: www.1188.lv



Места отдыха

1. **Возле Сиетиньезиса,** GPS: 57.42913, 25.38628
2. **Место отдыха,** GPS: 57.48385, 25.37946
3. **Возле «Железка»,** GPS: 57.52875, 25.40763

ТУРИСТИЧЕСКАЯ ИНФОРМАЦИЯ:



Информация о Коценом крае,

Коцены, улица Алея 8 +371 28644530;
GPS: 57.52046, 25.33982



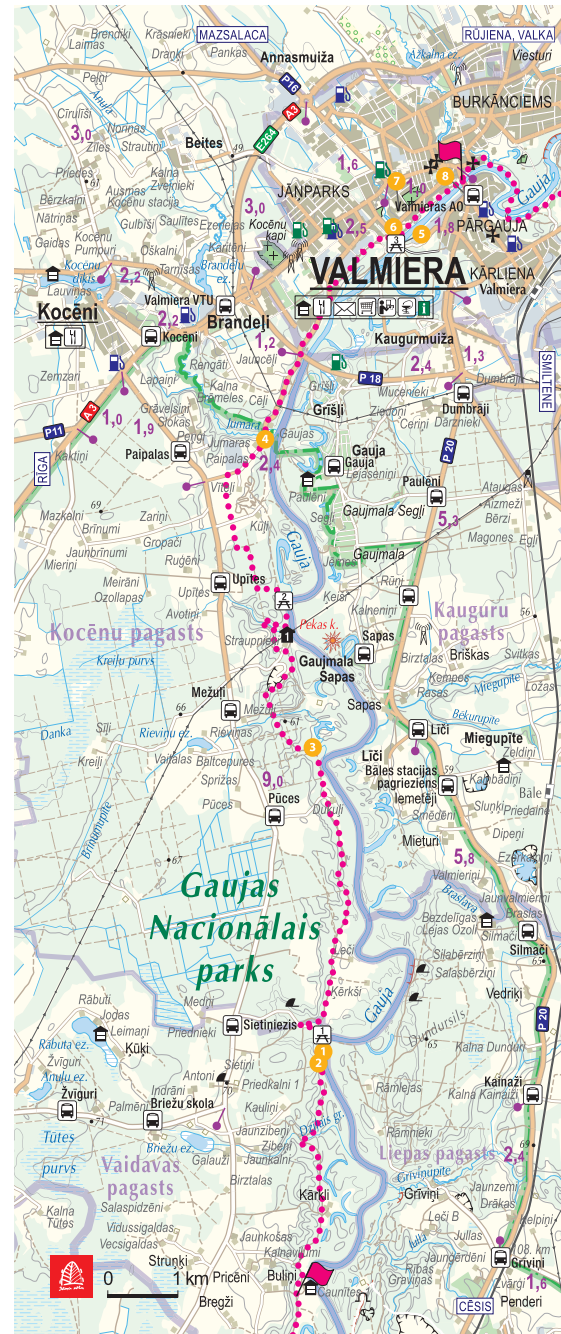
Зилайсканский центр истории культуры и посетителей,

Зилайсканс, улица Парка 2,
visit.koceni.lv, +371 28644530;
GPS: 57.557250, 25.215556



Валмиерский ЦТИ,

Валмиера, улица Ригас 10,
www.visit.valmiera.lv/en,
+371 64207177, 26332213;
GPS: 57.53866, 25.42130



НАИБОЛЕЕ ЯРКИЕ ВПЕЧАТЛЕНИЯ О ЛЕСИСТОЙ МЕСТНОСТИ СЕВЕРНОЙ ГАУИ

- **Парк ощущений** на крутых берегах Гауи–тропа среди деревьев и босоногая тропа в центре Валмиеры
- **Мост через Гаюю** около Стренчи
- **Стренчи** – город с давними традициями сплава на плотях
- **Седа** – город, построенный в стиле социализма и архитектура классицизма Сталинских времен
- **Внутренние дюны** в Циргали и **смотровая башня**
- **Замок Звартавас** – замок в неоготическом стиле, построенный в 1881 году
- **Алея лиственниц** в Трапене
- **Ущелье Каламецу - Маркузу** – роскошное ущелье с водопадами и нишей в форме пещеры





ЛАТВИЯ СЕВЕРНАЯ ГАУЯ

НАИБОЛЕЕ НЕТРОНУТАЯ ЛЕСНАЯ ПОЛОСА
ВИДЗЕМЕ

#9-13

Валмиера – Трапене, 123 км

Один из менее населенных и лесистых участков на Лесной тропе. В лесах можно найти грибные и ягодные места, много птиц и лесных зверей. Гауя – самая длинная река в Латвии, она пролегает широкими кругами между массивами внутренних дюн, поросших светлыми сосновыми лесами. Земля покрыта белым лишайником, поэтому из-за светлых тонов лес всегда выглядит налитым солнечным светом. С высоты порой можно наблюдать впечатляющие виды на изгибы реки. Иногда взору открываются широкие луга, посреди которых растут старые величественные дубы. Среди полей и лесов можно наблюдать характерные для Латвии хутора.





ЛЕСНАЯ ТРОПА
ПРИБАЛТИКИ



ЛЕСА

Преимущественно попадают сосновые древостои различного возраста. По мере приближения к Гаю наблюдается резкая смена лесного ландшафта: появляются дубы, ясени, вязы, осины, ольха. Растущие здесь сосновые и дубовые древостои достигли почтенного возраста – почти 200 лет. На территории охраняемого природного заповедника “Ziemeļgauja” существует большое разнообразие охраняемых лесов. Здесь встречаются старые или естественные бореальные (растущие в северных регионах) леса, болотистые леса, дубовые леса, аллювиальные леса (растущие на речных наносах и периодически затопляемые), леса, растущие вдоль Гауи и состоящие из таких пород как дуб, вяз, осина. Растущие во многих местах старые и ветвистые дубы свидетельствуют о том, что когда-то здесь находились парковые луга, на которых скашивали траву и пасли скот. На деревьях можно видеть птичьи домики, самые большие из которых предназначены для редких животных – лесных сонь.

ЛАТВИЯ
СЕВЕРНАЯ ГАУЯ



ВАЛМИЕРА – СТРЕНЧИ, 29 км

Вдоль берегов реки Абула – в Стренчи, город плотогонов

Заглянув в исторический центр Валмиеры и Парк отдыха, где созданы трассы для пеших прогулок и скандинавской ходьбы, Лесная тропа пересекает Вантовый мост и уходит к соснам Пауку и горе Байлю. По тропе Абула, пролегающей вдоль крутых первозданных речных берегов, Лесная тропа ведет к пивоварне Бренгелю, и далее, миновав Пуполи, – к малонаселенным местам и обширным лесным массивам. Первая половина этапа представлена небольшими дачными поселками Энергетик, Саулитис, Спридитис, Гауймали, Пуполи и Гауяслачи, созданными в советское время для работников промышленных предприятий Валмиеры и ее окрестностей. В районе Удрини Лесная тропа проходит через лабиринты старых речных долин, поворачивает на север, пересекает мост через Гаю, возле которого находится база отдыха и лодочного спорта. Расстояние отсюда до центра Стренчи составляет около 1,5 км. Часть пути находится в заповедной зоне Северной Гауи.

ПРАКТИЧЕСКАЯ ИНФОРМАЦИЯ

●●●●● 29 км



Однодневный или двухдневный этап



Валмиера, мост через Гаю на улице Цесу



Мост через Гаю возле Стренчи



Валмиера (улица Цесу) – Парк отдыха – Вантовый мост – Энергетик – Бренгули – Пуполи – Удрини – мост через Гаю возле Стренчи (улица Трикастас)



Лесные тропы и небольшие лесные грунтовые дороги, гравийные дороги, в населенных пунктах – асфальт на дорогах и тротуарах.



Средняя, если преодолевать этап за два дня,



высокая, – если за один день.



Природная тропа Абула местами проходит вдоль очень крутых склонов.



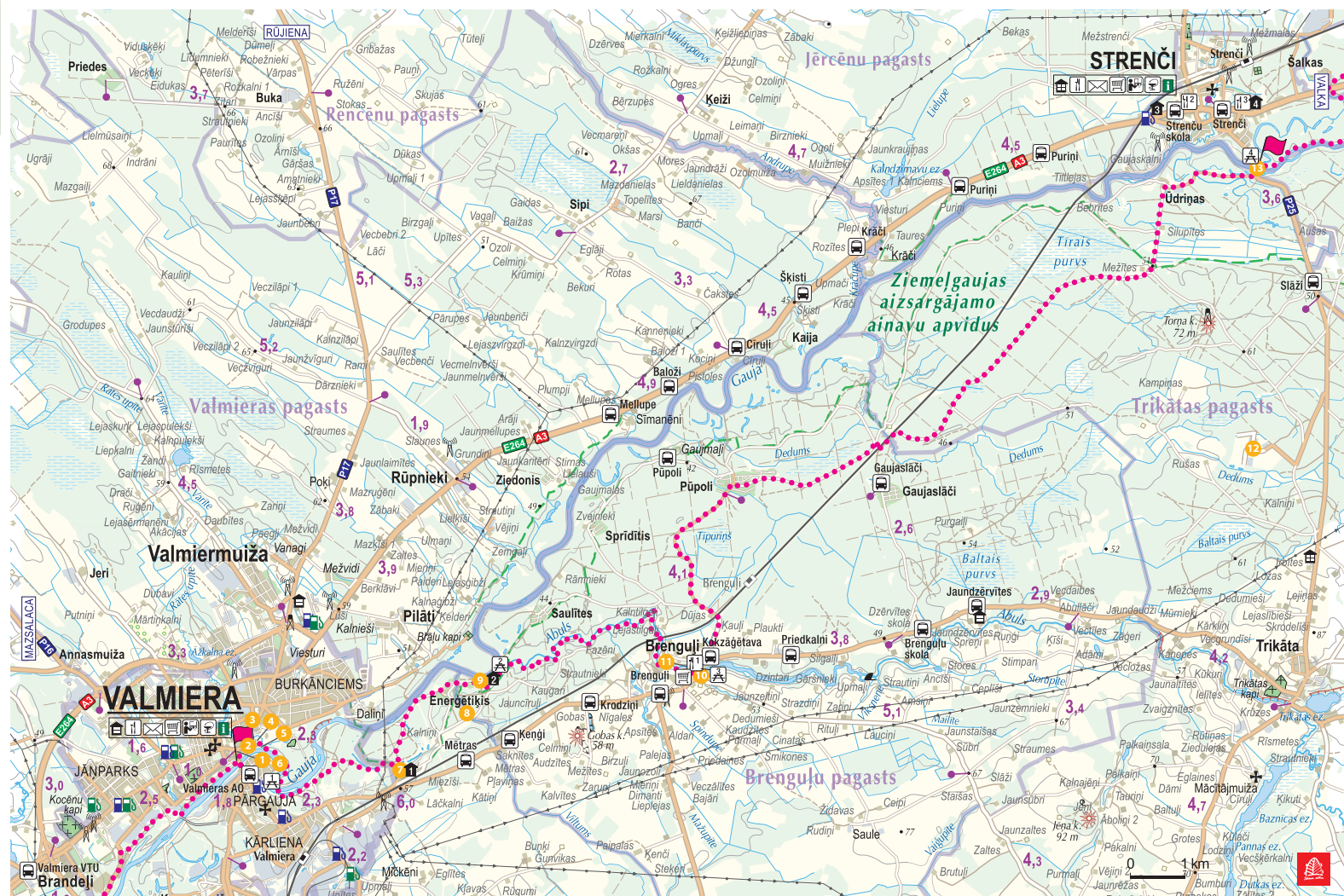
Железная дорога и шоссе. Будьте осторожны при переходе и на обочинах дорог!



В сырую погоду берега Абулы могут быть скользкими.



Преодолеть этап за один день могут физически выносливые люди, не имеющие тяжелого рюкзака. Рекомендуется пройти этап за два дня (в первый день пройти 6 км, во второй – 23 км) с ночлегом на базе отдыха Байли или в кемпинге Яунарайи. В первый день рекомендуется осмотреть Валмиеру. До Бренгули можно добраться также автобусом.



СТОИТ УВИДЕТЬ!

- 1 Руины Рижских ворот.** Под стеклянными панелями находится фрагмент средневекового городища (15-й век). На стене соседнего дома изображена его визуальная реконструкция. GPS: 57.53795, 25.42328
- 2 Валмиерская церковь Св. Симеона** Строительство церкви было начато в 1283 году, который считается также годом основания города. Смотровая площадка в башне. +371 28472152; GPS: 57.53845, 25.42626
- 3 Руины замка Ливонского ордена.** 13 - 17 века. GPS: 57.538823, 25.427764
- 4 Валмиерский музей.** Музей приглашает осмотреть экспозиции, посвященные истории Валмиеры и ее окрестностей, вы. +371 64223620; GPS: 57.53930, 25.42893
- 5 Валтеркалниньш.** Фрагмент построенных в 17-м веке городских оборонных сооружений. Из деревянного павильона открывается вид на Гаую. GPS: 57.53830, 25.43001
- 6 Пороги Казу.** Трасса гребного слалома. GPS: 57.53590, 25.43486
- 7 Гора Байлю.** Зимой – база горнолыжного спорта, летом – кемпинг и место проведения мероприятий. +371 29284119; GPS: 57.53447, 25.46863
- 8 К/х Мазкалнени.** Проводит экскурсии по пчеловодческому хозяйству, дегустации и творческие мастерские. +371 29393630; GPS: 57.54260, 25.48540
- 9 Вековой дуб Бекуру.** Находится на берегу Гауи, возле Яунарайи, обхват ствола 6,6 м. GPS: 57.54729, 25.48923
- 10 Источник.** GPS: 57.54733, 25.54856

- 11 Бренгульская ГЭС и пивоварня Бренгулю.** Впечатляющая плотина ГЭС; благоустроенный пивной двор. +371 64230272; GPS: 57.54847, 25.54679
- 12 Лесопитомник Стренчи.** Лесопитомник, использующий одну из самых современных в мире технологий выращивания саженцев. +371 29395418, 29413952; GPS: 57.57813, 25.69806
- 13 Мост через Гаую возле Стренчи.** Второй старейший в Латвии многопролетный железобетонный мост (1909 г.). GPS: 57.61861, 25.70123

УСЛУГИ



Ночлег

- 1. База отдыха «Вайļи»,** +371 29284119; GPS: 57.53447, 25.46863
 - 2. Кемпинг «Jaunajā»,** +371 29121702, GPS: 57.54701, 25.49007
 - 3. Гостевой дом «Strenči»,** +371 20242829; GPS: 57.62660, 25.67453
 - 4. Хостел «Ceļa viesnīca»,** +371 20281058; GPS: 57.62690, 25.70106
- В Валмиере:**
www.visit.valmiera.lv/en/accommodation



Питание

- 1. Пивное подворье Бренгули,** +371 64230272; GPS: 57.54834, 25.54839
 - 2. Кафе «Sanvik»,** +371 29178252; GPS: 57.62770, 25.68450
 - 3. Кафе «Irina & Madis»,** +371 29403948; GPS: 57.62800, 25.70060
- В Валмиере:**
www.visit.valmiera.lv/en/Питание



Магазины

- Магазин в Бренгули,**
 GPS: 57.54664, 25.54495
- Магазин в Стренчи - 1,**
 GPS: 57.62770, 25.68450
- Магазин в Стренчи - 2,**
 GPS: 57.62708, 25.68873
- В Валмиере.**



Аптека

в Стренчи, GPS: 57.62721, 25.68439



Общественный транспорт

Между Валмиерой и Стренчи регулярно курсирует автобус, поезд курсирует 2 раза в день. Расписание маршрутов: www.1188.lv



Места отдыха

- 1. В Валмиере, на берегу Гауи,** GPS: 57.53317, 25.43224
- 2. Абула, устье Гауи,** GPS: 57.54914, 25.49421
- 3. Пивное подворье Бренгули,** +371 64230272; GPS: 57.54834, 25.54839
- 4. У моста в Стренчи,** GPS: 57.61923, 25.70014

ТУРИСТИЧЕСКАЯ ИНФОРМАЦИЯ:



Туристическая информация Валмиерский ЦТИ, Валмиера, улица Ригас 10, www.visit.valmiera.lv/en, +371 64207177 или +371 26332213 GPS: 57.53866, 25.42130



Стренчский ЦТИ, Стренчи, улица Ригас 7, www.strencunovads.lv, +371 64715667, GPS: 57.62723, 25.68481



ЛАТВИЯ
СЕВЕРНАЯ ГАУЯ



СТРЕНЧИ – МОСТ СПИЦУ, 27 км

Через прекрасные грибные и ягодные леса Видземе

Начальный участок этого этапа проходит по природной тропе Гауя, ведущей вдоль берега реки. Лесная тропа в двух местах (перед поворотами на Седу и на Каучи) пересекает автодорогу А3 (будьте осторожны!), затем проходит по лесным дорожкам, вдоль песчано-гравийного карьера, а возле поворота к поселку Олиняс выходит на гравийную дорогу. Через 3,5 км тропа снова поворачивает направо и следующую часть пути (до моста Спицу) ведет по небольшим и отдаленным лесным дорогам. В этом месте, за островом Зема, находится одно из самых красивых мест охраняемой природной территории "Ziemeļgauja". На завершающем участке этапа, там, где дорога Р24 проходит по мосту Спицу, находится база отдыха и водного туризма.

ПРАКТИЧЕСКАЯ ИНФОРМАЦИЯ

..... 27 км



Однодневный или двухдневный этап



Мост через Гаую возле Стренчи



Мост Спицу на Гауе



Природная тропа Гауя – Каучи – Олиняс – мост Спицу



В основном небольшие лесные дороги и тропы, гравийные дороги.



Средняя, если преодолевать этап за два дня, высокая, – если за один день.



Пройдя Стренчи, Лесная тропа в двух местах пересекает дорогу А3. При пересечении дороги, будьте осторожны! Купание в Гауе может быть опасным!

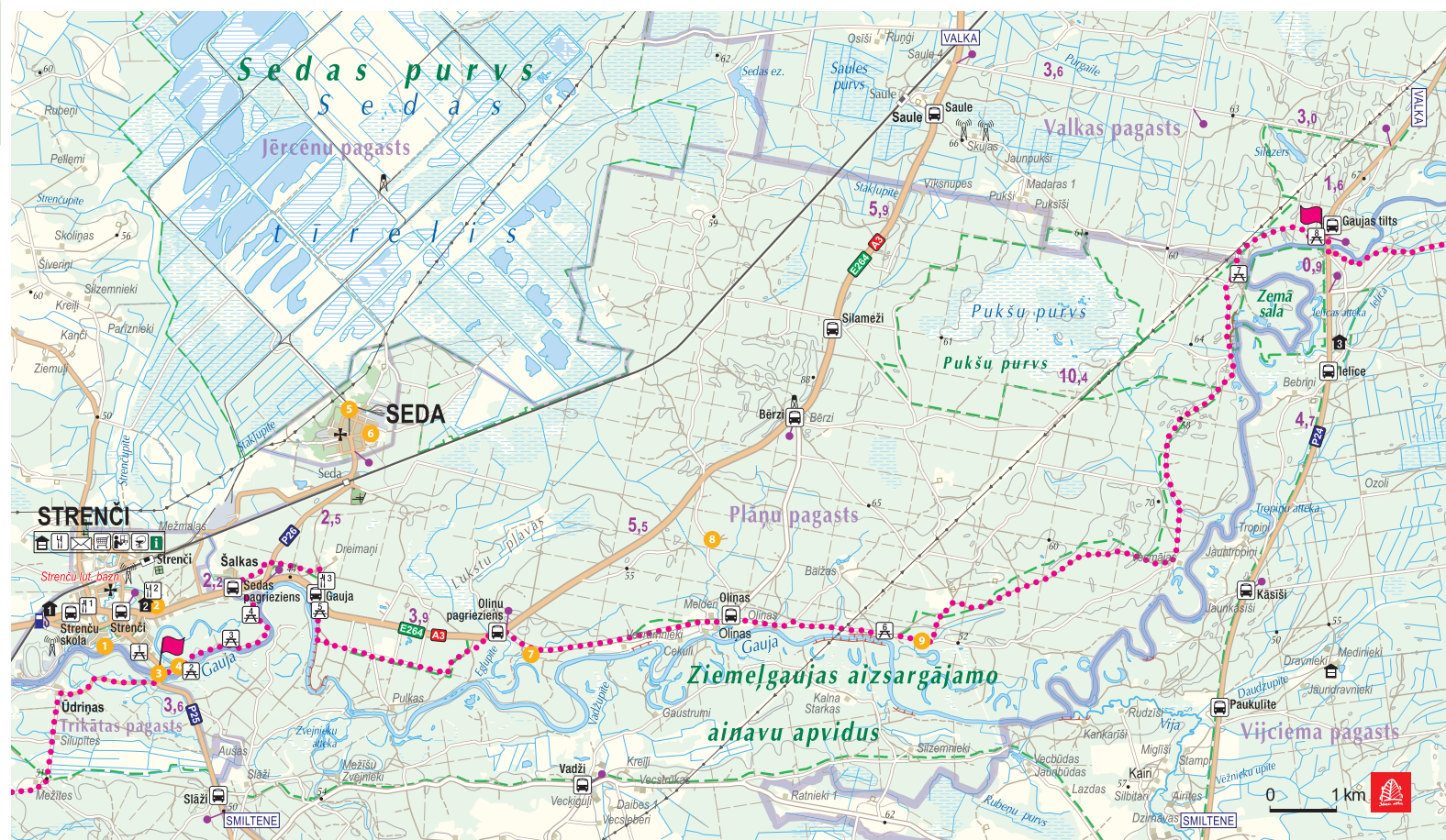


На пути от Стренчи до Гауйены (продолжительность – от 3 до 5 дней) нет магазинов и предприятий общественного питания! Пройдя поселок

Олиняс, путешественники, чтобы не заблудиться, должны внимательно следить за маркировкой или использовать файл GPX.



Преодолеть этап за один день могут физически выносливые люди, не имеющие тяжелого рюкзака. Рекомендуется отвести для этапа два дня с ночлегом в кемпинге Олиняс, расположенном примерно в середине этапа.



ЛЕСА

Природная тропа Гауя, проходящая по территории Стренчи, очаровывает многообразием лесов, меняющих свой облик в зависимости от времени года, а также предлагает осмотреть культурно-исторические объекты, относящиеся к различным эпохам. С приближением осени в лесах пригорода Стренчи появляются сборщики грибов и ягод. Стренчские леса – одно из самых богатых грибами и ягодами мест в Видземе. По сей день среди сосен можно найти свидетельства Первой мировой войны – пули, колючую проволоку, осколки снарядов, места бункеров. Лесная тропа на этом этапе проходит недалеко от биосферного заповедника Северного Видземе, единственной в Латвии особо охраняемой природной территории подобного вида. В окрестностях острова Зема (находится в излучине Гауи, на подступах к мосту Спицу), в поймах реки растут редко встречаемые в Латвии дубовые, вязовые, ясеневые леса.

СТОИТ УВИДЕТЬ!

- 1. Парк деревянных скульптур.** Скульптуры посвящены профессии плотогона, в прошлом распространенной в этих краях. GPS: 57.62239, 25.68837
- 2. Здание Стренчской психоневрологической больницы.** Автор проекта – архитектор А. Рейнбергс, который спроектировал также здание Национального театра Латвии. Водонапорная башня больницы, совмещенная с дымовой трубой, – одно из самых необычных инженерных сооружений в Балтии. GPS: 57.62789, 25.70115
- 3. Мост через Гаую возле Стренчи.** Второй старейший в Латвии многопролетный железобетонный мост. GPS: 57.61873, 25.70128
- 4. Дуб Дравас.** Ствол дуба ранее был приспособлен для содержания пчел. GPS: 57.61962, 25.70629

- 5. Застройка города Седы.** Город построен в стиле социалистического градостроительства и образцов архитектуры сталинского классицизма. GPS: 57.65041, 25.75078
- 6. Дом культуры Седы.** Экспозиция культурно-исторического наследия рассказывает об истории окрестностей Седы. +371 29436275; GPS: 57.65045, 25.75454
- 7. Источник Олиня.** GPS: 57.62056, 25.79697
- 8. Памятники охотникам.** Возведены в честь великого князя российского Владимира Александровича и оперного певца Рихарда Вейде. GPS: 57.63481, 25.84149
- 9. Вековая сосна Какю.** Возможно, самая старая среди известных вековых сосен Латвии. GPS: 57.62035, 25.89368

УСЛУГИ



Ночлег

- 1. Гостевой дом «Strenči»,** +371 20242829; GPS: 57.62660, 25.67453
- 2. Хостел «Ceļa viesnīca»,** +371 20281058; GPS: 57.62690, 25.70106
- 3. Этнографическое подворье «Ielīcas»,** +371 29461673; GPS: 57.65790, 26.00147



Питание

- 1. Кафе «Sanvik»,** +371 29178252; GPS: 57.62770, 25.68450
- 2. Кафе «Irina & Madis»,** +371 29403948; GPS: 57.62800, 25.70060
- 3. Кафе «Kauci»,** +371 29413873; GPS: 57.62969, 25.74229



Магазины

- Магазин в Стренчи - 1,**
GPS: 57.62770, 25.68450
- Магазин в Стренчи - 2,**
GPS: 57.62708, 25.68873



Аптека

В Стренчи,
GPS: 57.62721, 25.68439



Общественный транспорт

Между Валмиерой и Стренчи регулярно курсирует автобус, поезд курсирует 2 раза в день. Ближайшая от моста через Гаую остановка (Иелицас) находится на дороге P24. Автобус по маршруту Валка-Смилтене курсирует 3–5 раз в день. Расписание маршрутов: www.1188.lv



Места отдыха

- 1. Возле места для купания в Стренчи,** GPS: 57.62134, 25.69474
- 2. Место отдыха - 1,** GPS: 57.61916, 25.70600
- 3. Место отдыха - 2,** Не более 3 мест для разведения костра. GPS: 57.62225, 25.71949
- 4. Место отдыха - 3,** GPS: 57.62672, 25.72638
- 5. На берегу Гауи, рядом с автостоянкой у дороги А3,** GPS: 57.62756, 25.74049
- 6. За Олиня, на берегу Гауи,** GPS: 57.62105, 25.88398
- 7. На берегу Гауи,** GPS: 57.66756, 25.97700
- 8. У моста Спицу,** Можно поставить палатку. GPS: 57.67265, 25.99651

ТУРИСТИЧЕСКАЯ ИНФОРМАЦИЯ:



Стренчский краевой ЦТИ,
Стренчи, улица Ригас 7,
www.strencunovads.lv
+371 64715667, GPS: 57.62723, 25.68481



Валкский ЦТИ, Валка, улица Ригас 22,
www.visit.valka.lv/en, +371 64725522 or
+371 26446602; GPS: 57.77427, 26.01927



ЛАТВИЯ
СЕВЕРНАЯ ГАУЯ



МОСТ СПИЦУ – ЗАКИ, 31 км

По живописным дюнным окрестностям Циргали

Лесная тропа пересекает мост Спицу и приводит к четырем озерам Кокшу (протяженность – около 4 км), которые связаны небольшим ручьем. В их окрестностях находятся база отдыха, кемпинг и природная тропа. Местность славится прекрасными пейзажами и богатыми грибными лесами. Миновав озеро Дибена (последнее из озер Кокшу) и совершив 1,5-2-часовой переход, путники попадают в дюнный массив Циргалю. Далее путь ведет в направлении север-юг. Лесная тропа пересекает большой лесной участок, проходит мимо хутора или маленького озера. Этап завершается в небольшом поселке Заки, где нет туристических услуг. Поэтому перед походом следует продумать этап и возможности ночлега. Этап находится в охраняемой ландшафтной зоне “Ziemeļgauja”.

ПРАКТИЧЕСКАЯ ИНФОРМАЦИЯ

..... 31 км



Однодневный или двухдневный этап



Мост Спицу на Гауе



Заки



Мост Спицу – озера Кокшу – дюны Циргалю – Заки



Небольшие лесные дороги, тропы, гравийные дороги.



Легкая, если преодолевать этап за два дня, высокая, – если за один день.



Гравийные, извилистые дороги, на которых следует остерегаться автомобилей!



Ближайшие места ночлега находятся в радиусе 5-8 км от Заки. Можно договориться с владельцем, что он приедет за вами, или добраться автобусом Смилтене – Гауйиена. Время отправления: 15.10 (кроме сб., вс. и празд. дн.) и

19.15. Этап автобуса: Заки – Аумейстери – Звартава – Гауйиена. В упомянутых местах есть возможности ночлега.



Преодолеть этап за один день могут физически выносливые люди, не имеющие тяжелого рюкзака. Рекомендуется отвести для этапа два дня с ночлегом в палаточном лагере возле озера Цепуритес, расположенном примерно в середине этапа (прибл. в 3 км от Лесной тропы).



ЛАТВИЯ
СЕВЕРНАЯ ГАУЯ



ЗАКИ – ГАУЙИЕНА, 15 км

Вдоль Звартавского замка – в Гауйиену

Покинув Заки и преодолев 1,5 км, Лесная тропа сворачивает с дороги (Р 23) Сели – Виреши и далее направляется по небольшой извилистой проселочной дороге до Звартавы, где в конце длинной аллеи виднеется Звартавский замок. Миновав Звартаву, Лесная тропа возвращается на дорогу Р 23 и через 2 км поднимается на крутой склон долины Гауи, где находится центр Гауйиены. Часть этапа проходит по охраняемой ландшафтной зоне Северная Гауя.

ПРАКТИЧЕСКАЯ ИНФОРМАЦИЯ

..... 15 км

🕒 5 - 7 часов

🚩 Заки

🚩 Гауйиена

📍🗺️ Заки – Звартава – Гауйиена

🌳 Гравийные дороги, в Гауйиене – асфальт

🟩 Легкая

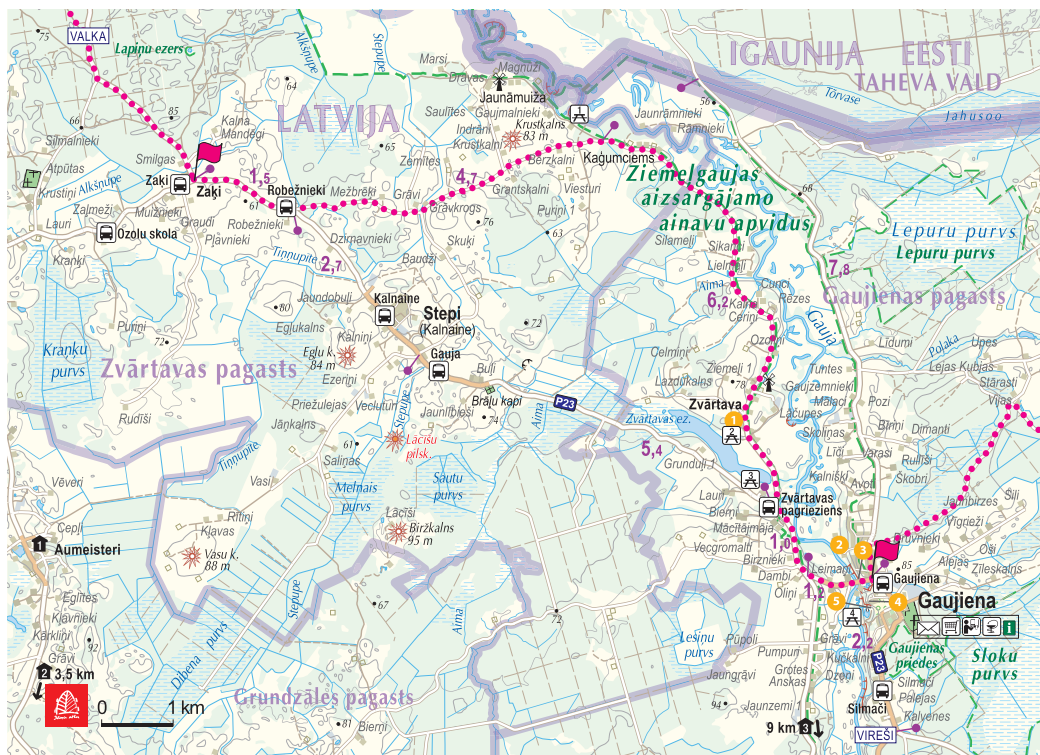
⚠️ При ходьбе по гравийным, извилистым дорогам, остерегайтесь машин!

❗ На участке Стренчи – Апе нет пунктов общепита, а на участке от Стренчи до Гауйены – магазинов. Поэтому следует позаботиться о запасах еды заранее.



ЛЕСА

На этом этапе Лесной тропы преобладают в основном обширные сельскохозяйственные угодья и охраняемые луга с отдельно растущими лиственными деревьями. Здесь образовалась среда, благоприятная для многих видов лишайника, мха, а также для беспозвоночных, включая охраняемых насекомых – отшельника обыкновенного и бронзовки мраморной. Оба вида насекомых относятся к породе так называемых зонтичных. Это говорит о том, что в этой местности существуют благоприятные условия для нескольких сотен других видов. Местами состав леса неоднороден: сосна, береза, белая ольха, ель. Среди обитающих здесь видов птиц – козодой обыкновенный, ястребиная славка, садовая камышовка, болотная камышовка и др.



СТОИТ УВИДЕТЬ!

- 1 Звартавский замок.** Замок в стиле неоготики был построен в 1881 году. Место проведения творческих встреч и симпозиумов Латвийского Союза художников. +371 29454543; GPS: 57.53719, 26.36903
- 2 Природная тропа Гауйиена.** 6-километровая тропа проходит мимо культурно-исторических объектов, доломитовых обнажений, родников, пейзажей, характерных для долины Северной Гауи с ее многочисленными биотопами и видами флоры и фауны. GPS: 57.521319, 26.39031
- 3 Базницкалнс.** Отсюда открывается чудесный вид на древнюю долину Гауи. GPS: 57.51712, 26.39571
- 4 Дворцово-парковый ансамбль усадьбы Гауйиена.** Барон Юлиус фон Вульф считал Гауйиену центром Европы. Ансамбль включает замок в стиле классицизма, хозяйственные постройки и парк усадьбы. GPS: 57.51438, 26.39730
- 5 Мемориальный музей Язепа Витола Аппиаса.** Композитору принадлежит слова: „Гауйиена – мой рай...“. +371 29247772; GPS: 57.51327, 26.39852

УСЛУГИ

Ночлег

- 1. Гостевой дом «Aumeisteri»,** +371 64728457; GPS: 57.52333, 26.20361
- 2. Комплекс отдыха «Trīssaliņas»,** +371 29477124; GPS: 57.49106, 26.21902
- 3. Гостевой дом «Jaunzilākši»,** +37129204530; GPS: 57.45685, 26.30313



Магазины

Магазин в Гауйиене,
GPS: 57.51726, 26.39951



Аптека

В Гауйиене,
GPS: 57.51897, 26.39866



Общественный транспорт

Автобус по маршруту Смилтене–Закс–Гауйиена курсирует 2 раза в день.
Расписание маршрутов: www.1188.lv



Места отдыха

- 1. Розитес,** 🌳 🏔️
+371 20237377;
GPS: 57.57579, 26.33419
- 2. Звартавский замок,**
+371 26628302;
GPS: 57.53719, 26.36903
- 3. На берегу озера Звартавас,** 🌳 🏔️
GPS: 57.52923, 26.37142
- 4. Место отдыха в Гауйиене,** 🌳 🏔️
GPS: 57.51199, 26.39348

ТУРИСТИЧЕСКАЯ ИНФОРМАЦИЯ:



Валкский ЦТИ, Валка, улица Ригас 22,
www.visit.valka.lv/en,
+371 64725522 or +371 26446602;
GPS: 57.77427, 26.01927



Гауйиенский ЦТИ,
Гауйиена, Пилскални,
www.apesnovads.lv/turisms-apesnovads/,
+371 64381601 или +371 28386923;
GPS: 57.51490, 26.39924





ЛАТВИЯ
СЕВЕРНАЯ ГАУЯ



ГАУЙИЕНА – ТРАПЕНЕ, 21 км

Вдоль самой длинной в Латвии
лиственничной аллеи – в Трапене

Путь от Гауйиены до Лизеспастс пролегает через глухие леса, окруженные болотными массивами. За исключением Межциемса, здесь нет населенных пунктов и даже хуторов. На 5-километровом участке Лизеспастс – Трапене Лесная тропа открывает взору сельскохозяйственные ландшафты с отдельными усадьбами, а также склоны холмов западной части Алуксненской возвышенности. Примерно половину этого 5-километрового отрезка пути составляет лиственничная аллея Трапене.

ПРАКТИЧЕСКАЯ ИНФОРМАЦИЯ

..... 21 км

⌚ 7 - 9 часов

🚩 Гауйиена

🚩 Трапене

📍 Гауйиена – Лизеспастс –
Трапене

🌲 Главным образом гравийные
дороги. В Гауйиене и на
участке от Лизеспастс до
Трапене – асфальт.

⬜ Легкая

⚠️ Узкая, извилистая
автодорога, пересекающая
лиственничную аллею
Трапене: будьте внимательны
и соблюдайте правила
безопасности!

❗ Магазины находятся только
в начальной и конечной
точках. На пути от Стренчи до
Апе нет пунктов общепита.

🚌 Участок Лизеспастс – Трапене
можно проехать на автобусе
(вечером).





ЛЕСА

Миновав Гауйену, Лесная тропа проходит между крупными болотами Мелнсала, Слока, Каулэзерс и Тетерсала, среди которых находится «Париж» (живший дома своих лесничих названия европейских городов). В окрестностях обитают канюки и др. хищные птицы. Здесь находятся различные охраняемые биотопы – заболоченные леса, топкие леса, старые или естественные бореальные (северные) леса, старые смешанные и широколиственные леса. Рядом с Трапене находится охраняемая европейская лиственный аллея, где многие деревья достигли размеров вековых деревьев. Аллея имеет большое значение для сохранения различных видов насекомых и их многообразия.

СТОИТ УВИДЕТЬ!

- 1 Овраги Каламecu-Маркузу.** Живописные овраги с водопадами и пещерообразными нишами. Особое впечатление производят весной или после проливных дождей, когда в них образуются пороги и водопады.
GPS: 57.54597, 26.44651
- 2 Комплекс Лизеспастс: станция конной почты и трактир.** Здания находятся на дороге Рига – Псков, построены в первой половине 19-го века.
GPS: 57.47620, 26.52625

- 3 Лиственничная аллея Трапене.** Самая протяженная лиственный аллея в Латвии, находится на дорожном участке Лизеспастс – Борманьмужа.
GPS: 57.456277, 26.564985
- 4 Усадьба барона Вульфа в Бормани.** В 1934 году в здании разместился Народный дом Трапене. В настоящее время здесь находится Дом культуры Трапене. Возле Дома культуры установлен памятник писателю Линарду Лайцену.
GPS: 57.44949, 26.59496
- 5 Краеведческий дом Трапене.** Часть экспозиции посвящена уроженцу края, поэту Оярсу Вацietису. Здесь можно прослушать записи стихов в исполнении автора.
+371 25413403;
GPS: 57.44840, 26.58960
- 6 Музей древностей «Фазаны».** Коллекция насчитывает около 40 000 предметов. Самый старый экспонат – принадлежавший Эрнсту Глюку холодильник, насчитывающий около 300 лет.
+371 29498605; GPS: 57.44815, 26.59789

УСЛУГИ



Ночлег

- 1. Гостевой дом «Jaunzilākši»,**
+37129204530;
GPS: 57.45685, 26.30313
- 2. Дом отдыха «Jaunvosi»,**
+371 64355346 или +371 26116845;
GPS: 57.51246, 26.67812
- 3. Гостевой доме «Kalpaki»,**
+371 29160419; GPS: 57.51563, 26.68708



Магазины

- В Гауйене,**
GPS: 57.51726, 26.39951
- В Трапене,**
GPS: 57.45059, 26.59204



Аптека

- В Гауйене,**
GPS: 57.51897, 26.39866



Общественный транспорт

Автобус между Гауйеной и Трапене курсирует один раз в день утром, между Лизеспастс и Трапене – от 1 до 3 раз в день (в зависимости от дня недели). Расписание маршрутов: www.1188.lv



Места отдыха

- 1. Место отдыха в Гауйене,**  
GPS: 57.51199, 26.39348

ТУРИСТИЧЕСКАЯ ИНФОРМАЦИЯ:



Гауйенский ЦТИ,
Гауйена, Пилскални,
www.apesnovads.lv/turisms-apesnovads/,
+371 64381601 или +371 28386923;
GPS: 57.51490, 26.3992

НАИБОЛЕЕ ЯРКИЕ ВПЕЧАТЛЕНИЯ О ЛЕСИСТОЙ МЕСТНОСТИ ВЕЦЛАЙЦЕНЕ

- **Виды Алуксненской возвышенности** с холмами и озерами
- **Исторический центр Апе** – здания и брусчатка из доломита
- **Подледниковое устье Корнету- Пеллю** – одно из наиболее впечатляющих в Латвии
- **Городище Друску** и смотровая башня горы Дзервес
- **Скалы Рагану** на берегу реки Вайдавас





ЛАТВИЯ ВЕЦЛАЙЦЕНЕ

САМЫЕ КРАСИВЫЕ ХОЛМИСТЫЕ ПЕЙЗАЖИ
СЕВЕРНОЙ ЛАТВИИ

#14-15

Трапене – Корнети, 44 км

Лесная тропа Прибалтики проходит через Алуксненскую возвышенность. Это один из наиболее сложных этапов похода из-за холмистой местности. Здесь много созданных ледником ущелий и холмов с широкими панорамными видами до самой Эстонии и Мунамяги. Самые высокие холмы – это тысячелетние городища, которые специально были построены на возвышенностях, чтобы своевременно заметить приближение врага. Лесная тропа Прибалтики на этом участке делает петлю через Раганатаа или Чертову землю в Эстонии, где находится смотровая башня и живописные лесные озера. Самые красивые виды открываются весной, когда цветут одуванчики, а также осенью, когда листья деревьев желтеют.



ЛАТВИЯ **ВЕЦЛАЙЦЕНЕ****ТРАПЕНЕ – АПЕ, 19 км**

В городок Апе, к берегам Вайдавы, где обитали ведьмы



Первые 6 километров этапа Лесная тропа проходит вдоль дороги Р44, затем поворачивает на север, к дороге Адамс–Апе. На протяжении 4 километров до автодороги Рига – Псков (А2) Лесная тропа проходит через большой, прекрасный лесной массив, радующий осенью богатством грибов и ягод. Миновав дорогу Рига – Псков, Лесная тропа проходит через сельскохозяйственные угодья, затем, пересекает бывший участок узкоколейной железной дороги, которая когда-то связывала Апе и Валку, и достигает Апе, одного из самых маленьких латвийских городов.

ПРАКТИЧЕСКАЯ ИНФОРМАЦИЯ

..... 19 км

⌚ 6 - 8 часов

🚩 Трапене

🚩 Апе

📍🚶 Трапене – Адамс – Апе

🌳🌳🌳 Главным образом гравийные дороги, в Трапене и Апе – асфальт.

☐ Легкая

⚠️ Извилистые шоссейные дороги (берегитесь автомобилей). Будьте осторожны при пересечении шоссе Рига – Псков!

❗ Магазины находятся только в начальной и конечной точках. В Апе есть кафе Krodziņš, которое работает по будням с 12.00 до 16.00, а в выходные закрыто.



ЛЕСА

Покинув Трапене, Лесная тропа пересекает мозаичный ландшафт, где поля сменяются перелесками и большими лесными массивами. Места, где поля чередуются с лесом, – среда обитания малого подорлика, которого можно увидеть летом. Эти птицы устраивают гнезда на деревьях, на опушках смешанных и лиственных лесов. Охотится подорлик на территориях лугов, залежных земель, реже – на полях и лесных участках. Не удивляйтесь, если встретите в лесу других любителей активного отдыха. Особенно привлекательны государственные леса для грибников и любителей спортивного ориентирования. В холмистой местности преобладают сухие типы леса, как *myrtillosa* и *hulcosomiosa*, где доминирующей породой является сосна.

СТОИТ УВИДЕТЬ!

- 1 Исторический центр Апе.** Здания, облицованные доломитом, вымощенная брусчаткой улица Паста. GPS: 57.53932, 26.69407
- 2 Мемориальный дом Э. Залите.** В экспозиции представлены личные вещи писательницы. +371 2649325; GPS: 57.54103, 26.68622
- 3 Сосна Сикзару.** Возможно, это самая маленькая сосна в Латвии; дерево имеет своеобразную крону. GPS: 57.54189, 26.69801
- 4 Скульптура, посвященная Элине Залите.** Бронзовая скульптура, восстановленная в 2016 году на пожертвования. GPS: 57.54076, 26.70601
- 5 Природная тропа Вайдава.** 1,5-километровая благоустроенная тропа проходит вдоль реки Вайдава. GPS: 57.54026, 26.70708
- 6 Скалы Рагану.** Скалы высотой 8-10 м и длиной 100 м находятся на побережье Вайдавы. GPS: 57.53994, 26.70764
- 7 Ива Дзенишу.** Самая крупная белая ива Прибалтики (обхват ствола 10 м). GPS: 57.54306, 26.71618

УСЛУГИ



Ночлег

- 1. Дом отдыха «Jaunvosi»,** +371 64355346, 26116845; GPS: 57.51246, 26.67812
- 2. Гостевой дом «Kalraki»,** +371 29160419; GPS: 57.51563, 26.68708



Питание

- 1. Кафе «Krodziņš»,** +371 26594554; GPS: 57.53746, 26.69592



Магазины

В Трапене,
GPS: 57.45059, 26.59204
Несколько магазинов в центре Апе,
GPS: 57.53929, 26.69412



Аптека

В Апе,
GPS: 57.53985, 26.69570



Общественный транспорт

Автобус между Трапене и Апе курсирует 1 раз в день (по дороге A2), кроме суб. и воскр. Автобус между Лизеспаст и Апе курсирует 5–7 раз в день (по дороге A2). Расписание маршрутов: www.1188.lv



Места отдыха

Место отдыха в Апе
По предварительной договоренности: +37126595683, Дагния; GPS: 57.53911, 26.71589

ТУРИСТИЧЕСКАЯ ИНФОРМАЦИЯ:



Гауйенский ЦТИ,

Гауйена, «Пилскални», www.apesnovads.lv/turisms-apesnovads/, +371 64381601 или +371 28386923; GPS: 57.51490, 26.39924



Апский ЦТИ,

Апе, улица Сколас 4, www.apesnovads.lv/turisms-apesnovads/, +371 29131404; GPS: 57.53756, 26.69277

ЛЕСНАЯ ТРОПА
ПРИБАЛТИКИ

ЛЕСА

В богатых древостоях (где растут сосна, береза, ель, ольха, осина и др. деревья) обитают такие охраняемые породы птиц как рябчик и воробьиный сыч. Водятся и различные породы летучих мышей. Миновав Даушкани, Лесная тропа проходит через зону охраняемых ландшафтов Вецлайцене, созданную с целью сохранения и защиты культурных и природных ценностей Северного Видземе. Природный заповедник Корнети-Пелли имеет большое значение для сохранения лесов, произрастающих на склонах оврагов, и бореальных (северных) лесов. Для этой местности характерны хвойные, смешанные, широколиственные леса и окультуренные травяные угодья.

ЛАТВИЯ ВЕЦЛАЙЦЕНЕ

АПЕ – ПАГАНАМАА – КОРНЕТИ –
ЛАТВИЙСКО-ЭСТОНСКАЯ ГРАНИЦА, 25 кмЧерез рытвину Корнети-Пелли и Паганамаа
(Чертову землю)

Покинув Апе, Лесная тропа первые километры проходит по холмистым сельскохозяйственным угодьям, затем проходит через большой лесной массив, прерываемый зеркальной гладью многочисленных больших и малых озер. Миновав Пелли, Лесная тропа ведет по тропе Пелли, переходит латвийско-эстонскую границу и продельвает 2 км вдоль озер Смишайс, Сунеклис и Илгайс. Эта местность именуется Паганамаа (с эстонского – Чертова земля). Здесь Лесная тропа спускается в субгляциальную рытвину Корнети-Пелли, которая считается одним из крупнейших оврагов в Латвии. Возле озера Илгайс Лесная тропа возвращается в Латвию и по весьма холмистой местности приводит к городищу Друску, на которое ведет крутая тропа. В Корнети Лесная тропа делает спуск. От центра Корнети до латвийско-эстонской границы менее 3 км. С дороги отрываются прекрасные виды на побережье озер Большой и Малый Балтиньш. Этап находится на территории охраняемых ландшафтов Вецлайцене.

ПРАКТИЧЕСКАЯ ИНФОРМАЦИЯ

25 км

8 - 10 часов

Апе

Корнети или латвийско-эстонская граница. В приграничной зоне ближайшая остановка общественного транспорта находится в Корнети (2,6 км).

Апе – Даушкани – Пелли – Паганамаа (Эстония) – Ренци – Друскас – Корнети – латвийско-эстонская граница.



Гравийные дороги, лесные, природные тропы, деревянные лестницы, в Апе и Корнети – асфальт.



Если этап проходить за один день.



Склоны оврагов и холмов, которые в сырую погоду могут быть скользкими.

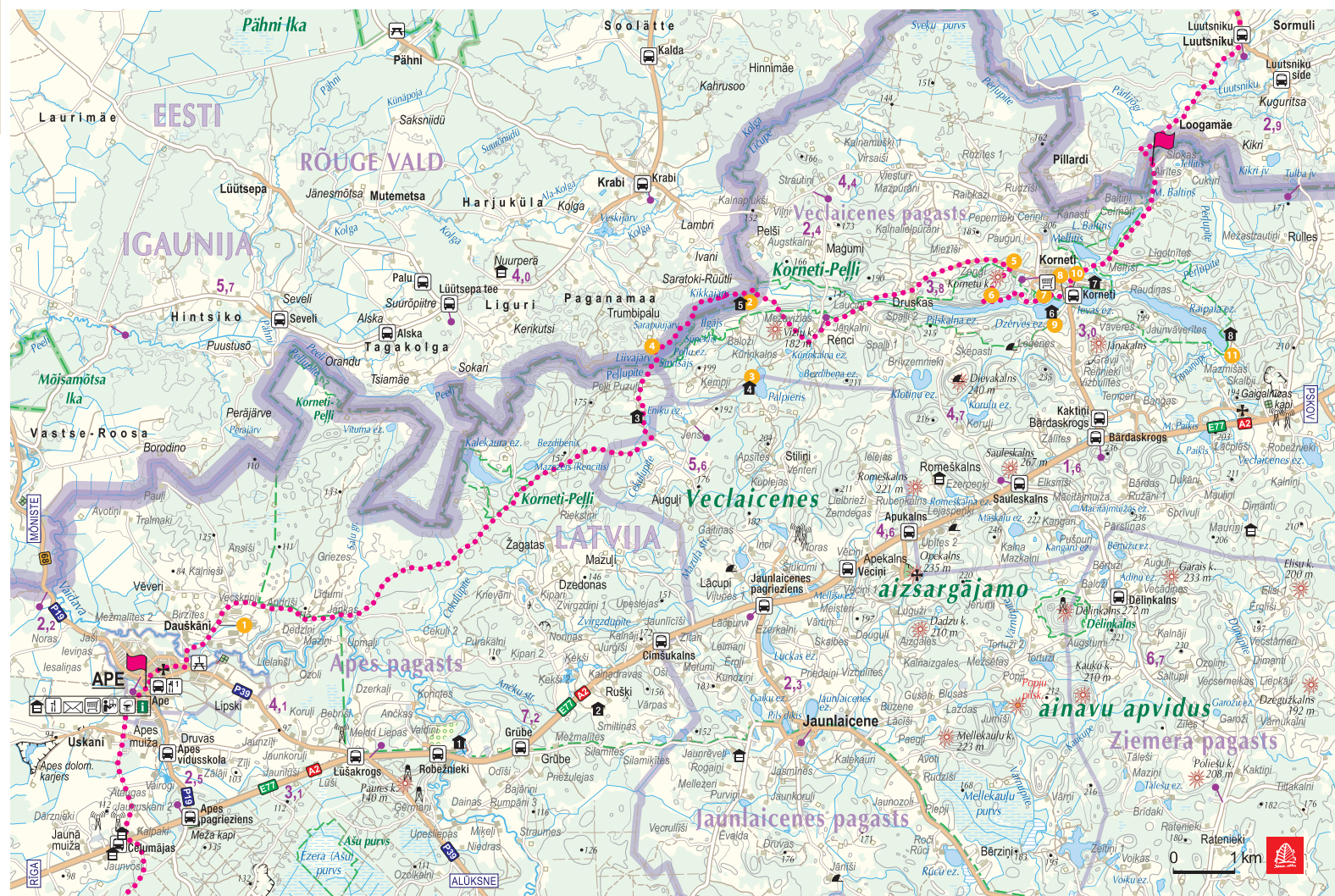


Этап пересекает латвийско-эстонскую границу, участок этапа (2 км) проходит по

территории Эстонии, поэтому следует иметь при себе документ, удостоверяющий личность. Магазины есть только в Апе и Корнети. На пути от Апе до границы с Эстонией и на последующем 2-3-дневном пути до Хаанья (Haanja) нет предприятий общественного питания.



На этап можно отвести два дня, предусмотрев ночлег в середине этапа.



СТОИТ УВИДЕТЬ!

- Описание объектов города Апе см. в описании предыдущего этапа.
- 1 Мототрасса Апе.** Место проведения соревнований по мотокроссу на Кубок Вайдавы. GPS: 57.54658, 26.71369
 - 2 Тропа Пеллю.** Тропа длиной 7 км проходит вдоль 7 озер, 2 раза пересекает латвийско-эстонскую границу. GPS: 57.59146, 26.86182
 - 3 Каменная тропа Илгайс-Науда.** 4,5-километровая тропа ведет от озера Илгайс до камня Науда, под которым, как гласит предание, во время Северной войны шведские воины закопали ларец с деньгами. GPS: 57.57989, 26.86189
 - 4 Природная тропа Паганамаа и смотровая башня.** Находятся в Эстонии, к северу от озера Смилшайс. GPS: 57.58508, 26.83473
 - 5 Природная тропа городища Друску.** 3,5-километровая дугообразная тропа. GPS: 57.59458, 26.93307
 - 6 Городище Друску.** Юго-западный склон Друску – самый высокий и крутой склон городища в Латвии; находится на высоте в 90 м над уровнем озера Пилскалнс. GPS: 57.59080, 26.92644
 - 7 Смотровая башня горы Дзервес.** С башни высотой 27 м можно любоваться видами на возвышенности Алукснес и Хаанья и увидеть гору Суур-Мунамяги (Suur Munamägi). GPS: 57.58977, 26.94185
 - 8 Хранилище истории Вецлайцене.** Музей хранит материалы, рассказывающие о природе, истории, людях. +371 29347398; GPS: 57.58978, 26.947299
 - 9 Мученики.** Прогулки верхом и на конной упряжке. +371 26391443; GPS: 57.58575, 26.94435

- 10 Тропа озера Райпалс.** 7,5-километровая природная тропа ведет вдоль трех самых живописных озер Алуксенской возвышенности – Райпалс, Трумулитис и Иева. GPS: 57.59003, 26.94877
- 11 Музей меда Мишу.** Музей собирает, хранит и реставрирует старинные предметы и фотографии, относящиеся к пчеловодству, а также изучает традиции пчеловодства. +371 26699005; GPS: 57.58016, 26.99209

УСЛУГИ



Ночлег

- 1. Комплекс отдыха «Grūbe»,** +371 20379986 или +371 29496005; GPS: 57.52662, 26.77583
- 2. Гостевой дом «Kalnaguški»,** +371 26594554; GPS: 57.53209, 26.81650
- 3. Природный дом на берегу озера Эникю,** +371 29130280, или +371 25442335; GPS: 57.57462, 26.83133
- 4. Природный дом на берегу озера Паллиера,** +371 29130280, 25442335; GPS: 57.57901, 26.86135
- 5. Природный дом на берегу озера Илгайс,** +371 29130280 или +371 25442335; GPS: 57.59046, 26.86270
- 6. Домик на берегу озера Дзервес,** +371 28382899; GPS: 57.58717, 26.94405
- 7. Дом отдыха «Ezerlīci»,** +371 26186570; GPS: 57.59064, 26.95559
- 8. Природный дом на берегу озера Райпалс,** +371 29130280 или +371 25442335; GPS: 57.58247, 26.99149



Питание

- 1. Кафе «Krodziņš»,** +371 26594554; GPS: 57.53746, 26.69592



Магазины

- Несколько магазинов в центре Апе,** GPS: 57.53929, 26.69412
- В Корнети,** GPS: 57.591466, 26.94432



Аптека

- В Апе,** GPS: 57.53985, 26.69570





Общественный транспорт

Автобус между Ригой и Апе курсирует 2 раза в день, между Корнети и Алуксне – 2 раза в день (кроме суб. и воскр.), между Алуксне и Ригой – 5-7 раз в день. Расписание маршрутов: www.1188.lv



Места отдыха

- 1. Скалы Рагану,**   GPS: 57.54036, 26.70717

ТУРИСТИЧЕСКАЯ ИНФОРМАЦИЯ:



Туристическая информация Апский ЦТИ
Апе, улица Сколас 4,
www.apesnovads.lv/turisms-apes-novads/,
+371 29131404; GPS: 57.53756, 26.69277



Алуксенский ЦТИ
Алуксне, улица Пилс 25 а,
www.visitaluksne.lv
+371 25442335 или +371 29130280;
GPS: 57.42447, 27.04878



В Вецлайценской волости,
www.veclaicene.lv, +371 29347398



Туристическая информация в Корнети, пункт самообслуживания «Вайнаги», Корнети, Вецлайценская волость, GPS: 57.58999, 26.94831

НАИБОЛЕЕ ЯРКИЕ ВПЕЧАТЛЕНИЯ О ВОЗВЫШЕННОСТИ ХААНЬЯ

- **Природный парк Хаанья** – разнообразные пейзажи и красивая природа
- **Смотровая башня** на горе Большая Мунамяги – Suur Munamägi
- **Кафе на самой высокой точке** в странах Балтии
- **Традиционная баня по-черному** – нематериальное культурное наследие ЮНЕСКО
- **Хутор “Нопри”** – местный производитель молочных продуктов
- **Развалины епископского замка** Вана-Вастселийна
- **Желтые окна “National Geographic”** в деревнях Хаанья и Вана-Вастселийна





ЭСТОНИЯ **ВОЗВЫШЕННОСТЬ** **ХААНЬЯ (Haanja)**


БОЛЬШАЯ МУНАМЯГИ – САМАЯ ВЫСОКАЯ
ТОЧКА В СТРАНАХ БАЛТИИ

#16-18

Лоогамяэ – Вана-Вастселийна
(Loogamäe – Vana-Vastseliina), 54 км

Обзор со смотровой башни на горе Мунамяги простирается в радиусе 50 км. Высота горы составляет 318 м над уровнем моря, и это самая высокая точка в странах Балтии. Лесная тропа Прибалтики проходит по небольшим сельским дорогам вдоль хуторов. Здесь леса сменяются сельскохозяйственными угодьями.





ЭСТОНИЯ
ВОЗВЫШЕННОСТЬ ХААНЬЯ
(Haanja)



ЛООГАМЯЭ (Loogamäe) – ХААНЬЯ (Suur Munamägi), 23 км

На пути к самой высокой точке Балтии –
Суур-Мунамяги (Suur Munamägi)

По маленькой, проложенной местными жителями дорожке Лесная тропа пересекает латвийско-эстонскую границу, затем ведет по проселочным дорогам мимо небольших поселков и хуторов. Далее тропа постепенно поднимается по западному склону возвышенности Хаанья и достигает подножия горы Суур-Мунамяги - Suur Munamägi (в переводе с эстонского – «большая яичная гора»). Мунамяги – самое высокое место на всем пути Лесной тропы от Риги до Таллина. Здесь следует сделать привал, чтобы насладиться пейзажами Хаанья и местной едой.

ПРАКТИЧЕСКАЯ ИНФОРМАЦИЯ

..... 23 км

🕒 7 - 9 часов

🚩 Участок латвийско-эстонской границы между озером Мазайс Балтиньш и Лоогамяэ

🚩 Поселок Хаанья возле Суур-Мунамяги

📍 Лоогамяэ – Луутнику – Виитина – Хаанья



Гравий и асфальт. Суур-Мунамяги. Лестница.



Средней сложности



ебольшие, извилистые проселочные дороги (будьте внимательны!)



Магазины и пункты общепита – только в поселке Хаанья.



ЛЕСА

Путь Лесной тропы в Эстонии пролегает через старый и естественный бореальный лес, в охраняемой ландшафтной зоне Вяйке-Палкна (Väike-Palkna). Лесная тропа разветвляется на множество дорожек, ведущих вдоль культурно-исторических ландшафтов возвышенности Хаанья. Отсюда со всех сторон открываются виды на лесистые холмы. Более крупные лесные массивы встречаются в окрестностях поселков Салуора, Махтья и Хаанья. Массивы образованы в основном природными бореальными лесами с плодородными почвами. По пути можно видеть также отдельные участки лиственных лесов.

СТОИТ УВИДЕТЬ!

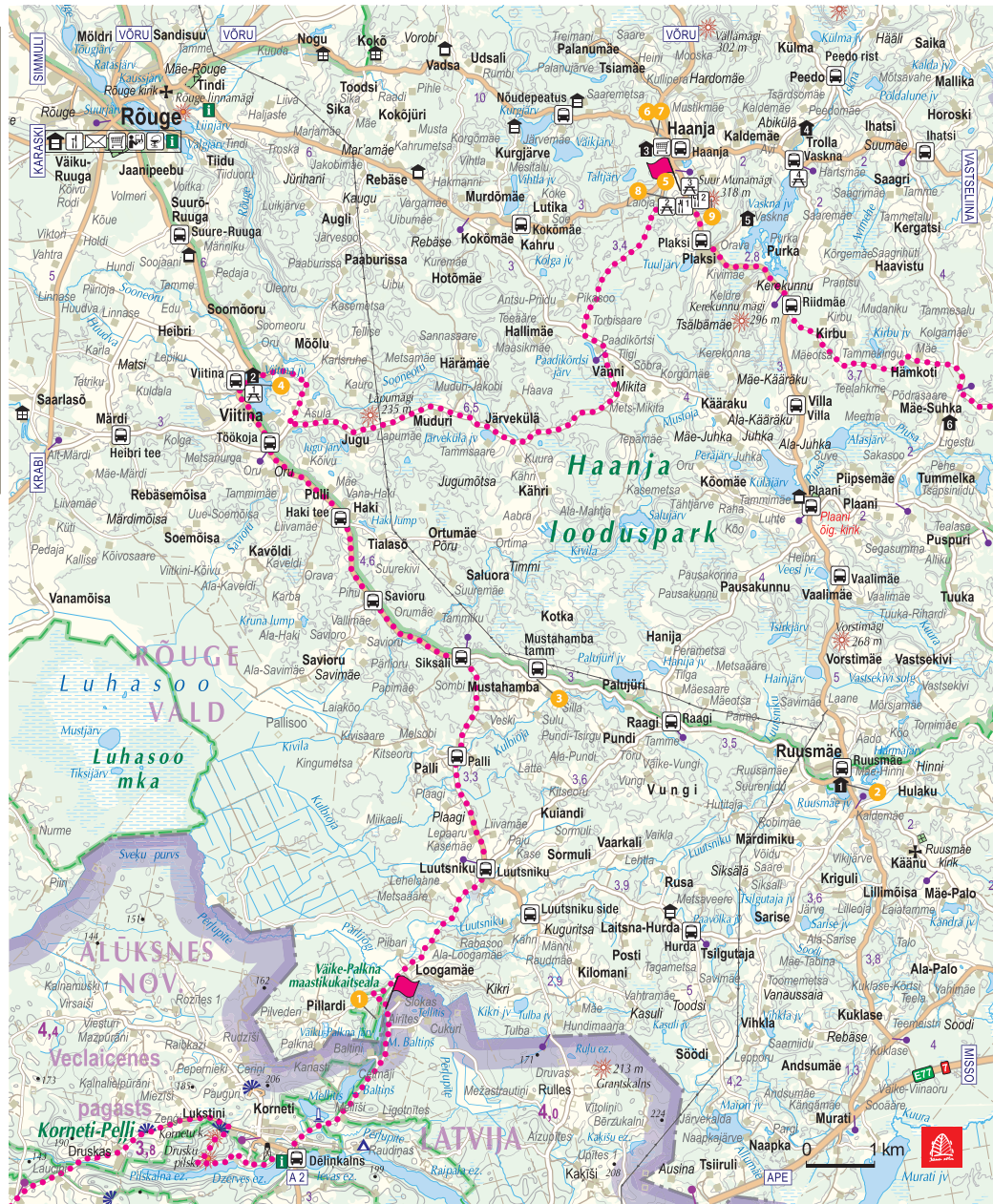
- 1 Ландшафтный заповедник Вяйке-Палкна.** Вместе с латвийским ландшафтным заповедником Вецлайцене образует единую трансграничную природную охраняемую территорию. GPS: 57.6083, 26.9716
- 2 Усадьба Рогози в поселке Руусмяэ (Ruusmäe).** Впервые упоминается в письменных источниках в 1597 году. GPS: 57.6361, 27.0880
- 3 Дуб Мустахамба.** Высота дуба составляет 25 м, обхват ствола – 6,65 м. Считается, что возраст этого величественного дерева – не менее 350 лет. GPS: 57.65165, 27.01322
- 4 Усадьба и парк Вийтина, принадлежавшие старинному рыцарскому роду.** Впервые упоминаются в письменных источниках в 1542 году. GPS: 57.6927, 26.9458
- 5 Природный парк Хаанья.** Примерно 18 % территории парка расположены на высоте 250 метров над уровнем моря. На территории парка находится самая высокая в Балтии вершина – гора Суур-Мунамяги (318 м), а также самое глубокое в Эстонии озеро Рыуге Сууръярв (Rõuge Suurjärv, 38 м). GPS: 57.7166, 27.0499
- 6 Центр отдыха и спорта Хаанья.** На территории центра находятся горнолыжные трассы и лыжи, предназначенные как для опытных, так и начинающих лыжников. Рядом. GPS: 57.7227, 27.0488
- 7 Трасса диск-гольфа (2 км, 18 корзин) в парке Хаанья.** Трасса подойдет даже для самых опытных игроков. GPS: 57.7227, 27.04888
- 8 Желтые окна National Geographic,** отображающие места, в которых происходили исторические события, где сохраняются национальные традиции, культурное и природное наследие. GPS: 57.71374, 27.05497
- 9 Суур-Мунамяги.** Гора высотой 318 м над уровнем моря. Взобравшись на эту высочайшую в Балтии вершину, вы сможете любоваться захватывающими дух пейзажами, расположенными в радиусе 50 км. GPS: 57.71397, 27.05994

УСЛУГИ



Ночлег

1. Усадьба «Rogosi»,
+372 5051547; GPS: 57.63580, 27.08830



2. Дом отдыха «Viitina»,
+372 5248067; GPS: 57.69100, 26.94540

3. Дом отдыха «Haanja Milla köök ja majutus» +372 5289100;
GPS: 57.72050, 27.05130

4. Дом отдыха «Jõeniidu», +372 5304733;
GPS: 57.72191, 27.08532

5. Туристический хутор «Vaskna»,
+372 5087359; GPS: 57.71048, 27.07015

6. Туристический хутор «Suhka»,
+372 5193800; GPS: 57.68250, 27.11690



Магазины в Хаанья, +372 7878831;
GPS: 57.72074, 27.05168



Питание

1. Кафе Suur Muna, +372 58664668;
GPS: 57.71330, 27.05520

2. Кафе 318, +372 55543116,
GPS: 57.7138, 27.0600



Общественный транспорт

Автобус по маршруту Выру–Рыуге–Хаанья–Луутнику–Хаанья–Выру курсирует один раз в день.



Места отдыха

1. Место для пикника в Вийтине (Viitina),
GPS: 57.69244, 26.94624

2. Место для костра в Хаанья,
GPS: 57.71304, 27.05078

▲ (не более 4 палаток) 🔥

3. Место для костра в районе Суур-Мунамяги. Мощная автостоянка на 6 автобусов или 20 автомобилей. На территории оборудованы скамейки, установлены информационные стенды и отдельный сухой туалет для женщин и мужчин.
GPS: 57.7151, 27.0554

4. Место для костра на берегу озера Ваксна, GPS: 57.71628, 27.08315

▲ (не более 10 палаток) 🔥

ТУРИСТИЧЕСКАЯ ИНФОРМАЦИЯ:



Центр туристической информации волости Выру (Võru), www.visitvõru.ee,
+372 7821881; GPS: 57.8479, 26.9944



Центр туристической информации волости Рыуге (Rõuge),
+372 5032341 (июнь–август);
GPS: 57.72840, 26.93913

#17 ХААНЬЯ (Suur Munamägi) – ТСИЙСТРЕ



ЭСТОНИЯ
ВОЗВЫШЕННОСТЬ ХААНЬЯ
(Haanja)



ХААНЬЯ (Suur Munamägi) – ТСИЙСТРЕ, 12 км

По извилистым дорогам возвышенности Хаанья

Лесная тропа спускается по возвышенности Хаанья, огибает южный берег озера Васкна и продолжает свой путь по проселочным дорогам, мимо хуторов и небольших фермерских хозяйств. На более пологих склонах холмов раскинулись небольшие ухоженные поля. В окрестностях поселка Тсийстре находятся большие сельскохозяйственные угодья. Во второй половине лета поля радуют глаз золотистыми спелыми колосьями.

ПРАКТИЧЕСКАЯ ИНФОРМАЦИЯ

..... 12 км

⌚ 4 - 6 часов

🚩 Послок Хаанья возле Суур-Мунамяги (Suur Munamägi)

🏠 Дом в поселке Тсийстре

📍 Хаанья – Кирбу – Пари – Тсийстре



Первые 3 км – асфальт, остальная часть пути – гравий.



Легкий



Небольшие, извилистые проселочные дороги (будьте внимательны!).



В населенных пунктах этого этапа (за исключением Хаанья) нет магазинов и предприятий общественного питания.



ЛЕСА

Склоны Суур-Мунамяги покрывает старейший естественный бореальный еловый лес. Продолав извилистый путь между 150-летними елями, Лесная тропа приводит к смотровой башне Мунамяги. Доминирующий биотоп возвышенности Хаанья – старые естественные бореальные леса, в которых наряду с елями произрастают лиственные деревья, главным образом осины и березы. В оврагах находится много сырых, заболоченных зон, где можно заметить следы жизнедеятельности бобров.

СТОИТ УВИДЕТЬ!

- 1 **Природный парк Хаанья.** Примерно 18 % территории парка расположены на высоте 250 метров над уровнем моря. На территории парка находится самая высокая в Балтии вершина – гора Суур-Мунамяги (318 м), а также самое глубокое в Эстонии озеро Сууръярв (Rõuge Suurjärv) (38 м). GPS 57.7166, 27.0499
- 2 **Желтые окна National Geographic,** отмечают объекты, в которых происходили исторические события, где сохраняются национальные традиции, культурное и природное наследие. GPS: 57.71374, 27.05497
- 3 **Суур-Мунамяги** – самая высокая вершина в странах Балтии. С высоты в 318 м можно любоваться захватывающими дух пейзажами, расположенными на расстоянии 50 км. GPS 57.7152, 27.0601
- 4 **Центр отдыха и спорта Хаанья.** На территории центра находятся горнолыжные трассы и лыжни, предусмотренные как для опытных, так и начинающих лыжников. Рядом расположен тир для любителей биатлона. GPS 57.7227, 27.0488
- 5 **Трасса диск-гольфа** (2 км, 18 корзин) парка Хаанья. Трасса удовлетворит потребн. GPS 57.7227, 27.0488

УСЛУГИ

Ночлег

1. **Дом отдыха «Jõeniidu»,**
+372 5304733;
GPS: 57.72191, 27.08532
2. **Дом отдыха «Vaskna Tourism Farm»,**
+372 5087359;
GPS: 57.71048, 27.07015
3. **Дом отдыха «Suhka Tourism Farm»,**
+372 5193800;
GPS: 57.68250, 27.11690
4. **Дом отдыха «Tsiistre Village House»,**
+372 57800992;
GPS: 57.66241, 27.19333



Магазины

В Хаанья, +372 7878831;
GPS: 57.72074, 27.05168

Магазин молочных продуктов «Nopri talupood», +372 5660 8722;
GPS: 57.64750, 27.20190

На пути от Хаанья до Вана-Вастселийна нет магазинов!



Питание

2. **Кафе Suur Muna,**
+372 58664668;
GPS: 57.71330, 27.05520

3. **Кафе 318,**
+372 55543116;
GPS: 57.71380, 27.06000

На пути до Вана-Вастселийна (Vana-Vastseliina) и Обинитса нет пунктов общественного питания. В Вана-Вастселийна – только в июне-августе.



Общественный транспорт

Автобус по маршруту Выру-Хаанья-Миссо-Хаанья-Выру курсирует 2 раза в день.



Места отдыха

1. **Место для костра в районе Суур-Мунамяги,** GPS: 57.71516, 27.05546

2. **Место для костра на берегу озера Васкна,** GPS: 57.71628, 27.08315

▲ (не более 10 палаток) 🏕️

3. **Тсийстре,** GPS: 57.66241, 27.19333 🏕️

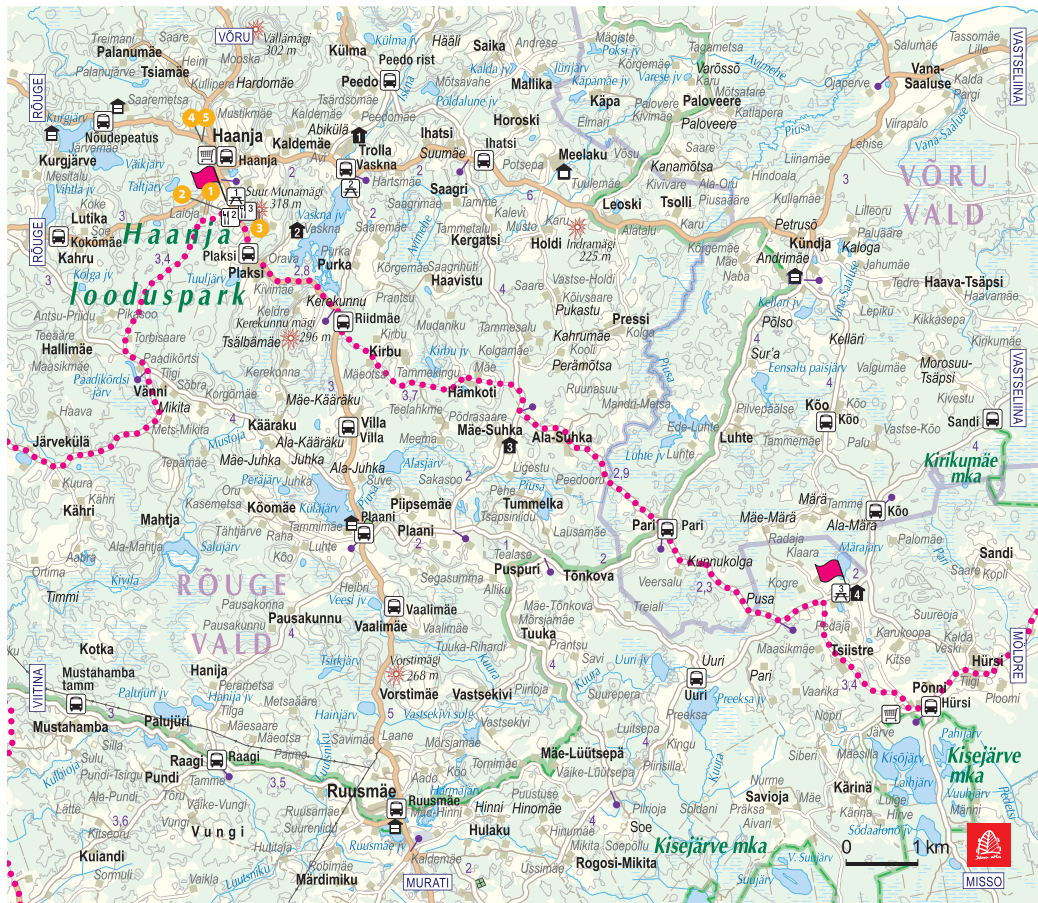
ТУРИСТИЧЕСКАЯ ИНФОРМАЦИЯ:



Центр туристической информации волости Выру (Võru),
www.visitvõru.ee,
+372 7821881;
GPS: 57.84790, 26.99440



Центр туристической информации волости Рыуге (Rõuge),
+372 5032341 (июнь-август);
GPS: 57.72840, 26.93913





ЭСТОНИЯ
ВОЗВЫШЕННОСТЬ ХААНЬЯ
(Haanja)



ТСИЙСТРЕ – ВАНА-ВАСТСЕЛИЙНА, 19 км

По следам древних паломников в
Вана-Вастселийна

Лесная тропа пересекает северную часть возвышенности Хаанья и возле Вана-Вастселийна (древнее место паломничества) спускается в долину реки Пиуса (Piusa). На ее высоком берегу виднеются руины епископского замка.

ПРАКТИЧЕСКАЯ ИНФОРМАЦИЯ

..... 19 км

🕒 6 - 8 часов

🚩 Дом в поселке Тсийстре

🚩 Епископский замок Вана-Вастселийна

📍🚶 сиистре – Мёлдре (Möldre) –
Вана-Вастселийна

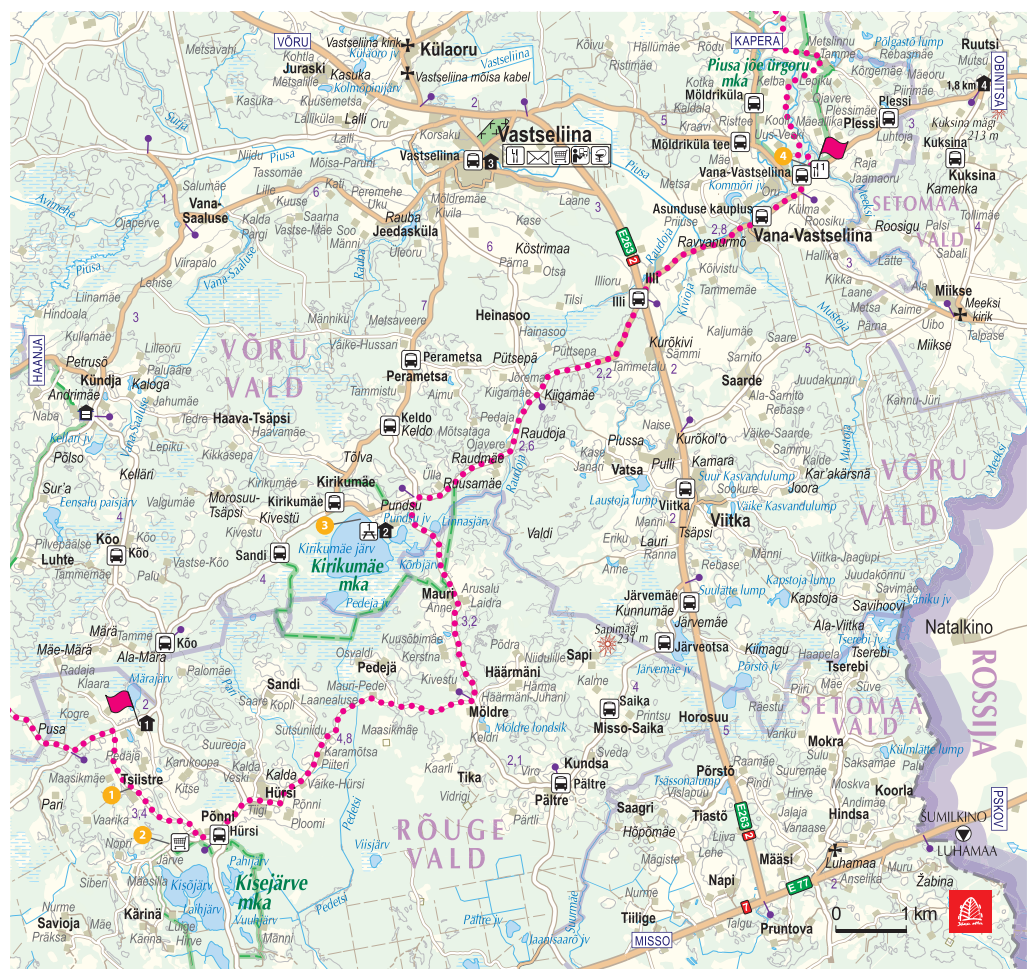
🌲 Гравийные проселочные
дороги, последние 4 км –
асфальт.

🟢 Легкий

⚠️ Автодорога № 2 Выру (Võru)
– Тарту (будьте внимательны
при пересечении!!!)

ⓘ На этом этапе ближайшие
магазины и пункты общепита
находятся в поселке Вастселийна (Vastseliina) (не путать с Вана-Вастселийна! Между этими поселками – 5 км). Остановиться на ночлег можно в доме паломников, возле городища Вана-Вастселийна.





ЛЕСА

Путь Лесной тропы от Тсийстре до Вана-Вастселийна пролегает в основном через сельскохозяйственные угодья, небольшие лесные участки и луга. Возле озера Кирикумяэ (Kirikumäe) взгляду открываются первозданные ландшафты – охраняемые леса и болота. Рядом с Лесной тропой расположены старые естественные бореальные леса, а на расстоянии всего в несколько сотен метров виднеются заболоченные леса. Путь от Кирикумяэ Лесная тропа проходит через большой лесной массив, а затем через ухоженный старый естественный бореальный лес.

СТОИТ УВИДЕТЬ!

- 1 **Музей льна Тсийстре.** В музее представлены традиционные изделия из льна. Лен – одно из древнейших растений, культивируемых в Эстонии. Еще несколько десятилетий назад обширные голубые поля цветущего льна были частым явлением на юге Эстонии. GPS: 57.65432, 27.19228
- 2 **Молочная ферма и магазин Нопри.** Посетив молочную ферму Нопри, можно узнать, как производится молоко, увидеть и погладить настоящую корову, посмотреть, как делают сыр, йогурт, творог и другие продукты, и попробовать их. GPS: 57.6475, 27.2019
- 3 **Озеро Кирикумяэ.** В окрестностях озера находятся лес и луга. GPS: 57.68731, 27.25210
- 4 **Центр развлечений в Епископском замке Вана-Вастселийна.** Это место окружено множеством легенд. Замок и святилище были построены в 14-м веке. В настоящее время замок сохраняется в виде городища. NB! Вход на территорию замка – платный. GPS: 57.729180, 27.361285

УСЛУГИ

- Ночлег**
 1. Дом отдыха «Tsiistre külakoda», +372 57800992; GPS: 57.66241, 27.19333
 2. Туристический дом и кемпинг «Kirikumäe», +372 5084264; GPS: 57.68550, 27.25440
 3. Гостевая квартира «Vastseliina», +372 59021001; GPS: 57.73160, 27.28470
 4. Туристический хутор «Setomaa», +372 5161941; GPS: 57.74000, 27.43050
- Магазины**
 - Магазин молочных продуктов «Nopri talupood», +372 5660 8722; GPS: 57.64750, 27.20190
 - Магазин в Вастселийна (Vastseliina), GPS: 57.73208, 27.28435
- Питание**
 1. Корчма «Neuhausen», Открыто с июня по август. +372 53030648; GPS: 57.72886, 27.36230

Общественный транспорт
Только 1–2 раза в день.

Места отдыха
1. Место для костра в Кирикумяэ, GPS: 57.68552, 27.25486
▲ (не более 2 палаток) 🔥

ТУРИСТИЧЕСКАЯ ИНФОРМАЦИЯ:

- Центр туристической информации волости Выру (Võru),** www.visitvõru.ee, +372 7821881; GPS: 57.84790, 26.99440
- Центр туристической информации волости Рыуге (Rõuge),** +372 5032341 (июнь-август); GPS: 57.72840, 26.93913



НАИБОЛЕЕ ЯРКИЕ ВПЕЧАТЛЕНИЯ СЕТОМАА

- **Уникальная культура** – традиции, архитектура, ремесло, язык, кухня
- **Сетоские лезло (Seto leelo)** – традиционные многоголосные песнопения сето, нематериальное культурное наследие ЮНЕСКО
- **Ягодные и грибные места**
- Долина реки Пиуза, пещеры и летучие мыши
- **Хярмаские (Härma) стены** – самое высокое обнажение песчаника девонского периода в Эстонии
- **Природный парк Мустоя**
- **Музеи сето**
- **Минеральные воды** Вярска и лечебные грязи
- **Желтые окна “National Geographic”** в деревнях Обиница и Подмоца





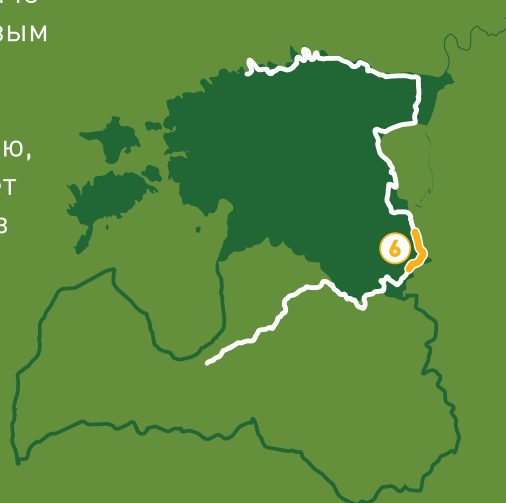
ЭСТОНИЯ СЕТОМАА

СЕТОМАА – СОЧЕТАНИЕ МНОГООБРАЗИЯ
ПРИРОДЫ И АУТЕНТИЧНОЙ КУЛЬТУРЫ

#19-21

Вана-Вастселийна – Ристипало (Vana-Vastseliina – Ristipalo), 73 км

На земле Сетомаа или Setomaa живут сето – этнографическая группа с особыми древними традициями и языковым диалектом. Туристы Лесной тропы могут погостить на традиционном сетоском дворе и насладиться местной кухней. Особенно красивы здешние леса ранней осенью, когда лесную подстилку окрашивает в фиолетовый цвет цветущий вереск. Один из наиболее красивых участков Сетомаа проходит вдоль реки Пиуза, где видны обнажения песчаника. Природную силу здешних ценят давно, но со второй половины 20 века здесь, в связи с наличием целебной грязи, минеральных источников и живительного воздуха сосновых лесов, был устроен курорт и санаторий Вярска (Värskä), который действует и по сей день.





ЭСТОНИЯ СЕТОМАА



ВАНА-ВАСТСЕЛИЙНА (Vana-Vastseliina) – КОЛОДАВИТСА, 26 км

Вдоль берегов Пиузы (Piusa), самой быстрой реки Эстонии

Первая треть этапа проходит по тропам долины реки Пиузы. Возле села Хярма (Härma) Лесная тропа поворачивает к селу Обинитса, которое является важным центром культуры региона Сетомаа (Setomaa). Здесь можно ознакомиться с традициями народности сету. За селом Обинитса Лесная тропа снова погружается в прекрасные, поросшие вереском сосновые леса, еще раз спускается в глубокую долину реки Пиуза и возле пещер Пиузы поворачивает на восток. Далее Лесная тропа проходит склону речной долины Пиузы и достигает следующего ориентира – автодороги и железнодорожной линии, находящейся недалеко от станции Койдула.

ПРАКТИЧЕСКАЯ ИНФОРМАЦИЯ

..... 26 км

🕒 8 - 10 часов

🚩 Епископский замок Вана-Вастселийна

🚩 Колодавйтса, возле автодороги Койдула

📍 Вана-Вастселийна – долина реки Пиуза – Линдси – Обинитса – Пиуза – Колодавйтса



В долине реки Пиуза и ее окрестностях – небольшие дороги, лесные, луговые тропы; на остальных участках – гравийные, местами асфальтированные дороги.



Трудный



Местами крутые, в сырую погоду скользкие, склоны долины реки Пиуза.



Не подходите близко к краю обнажения песчаника!



В сырую погоду в мокрой траве можно промочить ноги. В конечном пункте нет магазинов и предприятий общественного питания. Остановиться на ночлег можно в доме паломников, возле городища Вана-Вастселийна.



Этап можно преодолеть за два дня: в первый день остановиться на ночлег в одном из гостевых домов в долине Пиузы или в Обинитса, на второй день пройти путь до Колодавйтсы.

ЛЕСА

Покинув Вана-Вастселийна, Лесная тропа ведет через ландшафтный заповедник древней долины Пиузы. Далее происходит смена лесных ландшафтов. В богатом породами деревьев парке усадьбы Вастселийна (Vastseliina) встречаются ясени, дубы и клены. Далее Лесная тропа ведет через старый естественный бореальный лес, произрастающий на крутых склонах древней долины. В нижней части долины виднеются отдельные участки пойменных лесов. На территории охраняемых ландшафтов, в основном в ее северной части, растут сосны. Здесь встречаются большие участки сухих сосновых лесов. В окрестностях Линдси и Обинитса Лесная тропа проходит через широкие поля, а миновав Обинитса, вновь устремляется в залитый светом сухой сосновый лес. В наиболее сухих местах можно увидеть заросли вереска.

СТОИТ УВИДЕТЬ!

- Средневековый центр впечатлений в Епископском замке Вана-Вастселийна.** Это городище овеяно множеством легенд. Замок и святилище были построены в 14-м веке. В настоящее время замок сохраняется в виде городища. NB! Вход на территорию замка – платный. GPS: 57.729180, 27.361285
- Стены Хярма (обнажение песчаника) в древней долине реки Пиузы.** Т. н. Верхняя стена Хярма – самое высокое в Эстонии обнажение песчаника девонского периода. GPS: 57.79475, 27.36323
- Музей Jõeveere (частный музей).** +372 5280952; GPS: 57.80918, 27.35225
- Сетоское ателье-галерея.** В галерее представлено старинное и современное декоративно-прикладное искусство народности сету. В магазине можно приобрести различные традиционные изделия сету. +372 5117361; GPS: 57.80974, 27.43965
- Желтые окна National Geographic,** отмечают объекты, в которых происходили исторические события, где сохраняются национальные традиции, культурное и природное наследие. GPS: 57.810062, 27.439529
- Музей Обинитса.** +372 56227732; GPS: 57.80978, 27.44289
- Деревенская часовня Обинитса села Обинитса.** GPS: 57.809472, 27.442778
- Памятник Певческой матери сето, посвященный всем певческим матерям.** GPS: 57.81115, 27.44695
- Церковь и кладбище Обинитсы.** Церковь построена в 1952 году, возраст кладбища – не менее 1500 лет. GPS: 57.81525, 27.44247
- Центр посетителей пещер Пиузы.** Пещеры в песчанике образовались в период с 1922 по 1966 год, когда проводилась добыча песка для производства стекла. GPS: 57.84125, 27.46628
- Ателье керамики «Гончарная мастерская Пиузы».** Открытая керамическая студия и магазин. +372 5233316; GPS: 57.84013, 27.46785
- Железнодорожная станция Койдула.** GPS: 57.837153, 27.575472



УСЛУГИ



Ночлег

- Гостевой дом «Vasekoja»,** +372 5038056; GPS: 57.74457, 27.34815
- Комплекс отдыха «Piusa Ürgoru»,** +372 5289134; GPS: 57.77500, 27.36669
- Деревня отдыха «Jõeveere Talu»,** +372 5280952; GPS: 57.80918, 27.35225
- Дома отдыха «Tabina»,** +372 5090143; GPS: 57.81507, 27.32105
- Дом отдыха «Obinitsa»,** +372 53536015; GPS: 57.80821, 27.43728
- Туристический хутор «Hundi»,** +372 56649957; GPS: 57.83765, 27.54108



Магазины

- В Вастселийна,**
+ 372 7851081; GPS: 57.73208, 27.28435
- В Обинитсе,**
+372 7854160; GPS: 57.80897, 27.43957



Питание

- Корчма «Neuhausen»,** +372 53030648; GPS: 57.72886, 27.36230
Открыто с июня по август.
- Кафе «Taarka Tarõ»,** +372 56203374; GPS: 57.81055, 27.44035

- Кафе в Гостевом центре пещер Пиузы,** +372 53044120; GPS: 57.84125, 27.46628
Открыто с июня по август.



Общественный транспорт

Автобус Вана-Вастселийна-Меремяэ (Meremäe)-Обинитса-Койдула курсирует 3-4 раза в день.



Места отдыха

- Место для костра в Make (RMK),** GPS: 57.75140, 27.35590
▲ (не более 2 палаток) 🏕️
- Место для костра в Herma (RMK),** GPS: 57.79733 27.36124
▲ (не более 5 палаток) 🏕️
- Место для костра у реки Пиуза (RMK),** GPS: 57.83965, 27.46330
▲ (не более 4 палаток) 🏕️

ТУРИСТИЧЕСКАЯ ИНФОРМАЦИЯ:



Центр туристической информации волости Выру (Võru), www.visitvõru.ee, +372 7821881; GPS: 57.84790, 26.99440



Центр туристической информации Сетомаа, Вярска (Värskal), www.visitsetomaa.ee, +372 56821268; GPS: 57.95786, 27.63356



ЭСТОНИЯ СЕТОМАА



КОЛОДАВИТСА – ВЯРСКА (Värska), 22 км

Историческое наследие и живые традиции
Земли сету

Лесная тропа ведет через обширные территории Сетомаа (Setomaa, Земли сету), мимо болот, зарослей вереска, которые в сентябре приобретают невероятные фиолетовые тона. Путешественник, оказавшийся в этом пустынном крае, может ощутить тесную связь с первозданной природой. Возле озера Ырсава (Õrsava) Лесная тропа проходит по пешеходным мостикам, огибает озеро и приводит в центр Вярска. На этом этапе можно ознакомиться с местными традициями, отведать еду и напитки Сетомаа.

ПРАКТИЧЕСКАЯ ИНФОРМАЦИЯ

..... 22 км

🕒 7 - 9 часов

🚩 Колодавитса, возле автодороги Койдула

🚩 Вярска, возле Центра туристической информации Сетомаа

📍 Колодавитса – Сяпина (Säpina) – Ырсава – Вярска



Небольшие лесные дороги, тропы, гравийные дороги, возле Сяпины и Вярска – асфальт.



Средней сложности



Бывший железнодорожный мост (арочный туннель) у села Матсури, с которого весной и после проливных дождей стекает вода. Здесь, возможно, потребуется взбираться, идти и спускаться по старой железнодорожной насыпи.



Автодороги (будьте внимательны, при движении по обочинам дорог!).



На участке Колодавитса – Сяпина и в некоторых других местах тропы имеют плотный растительный покров. В сырую погоду обувь и одежда могут промокнуть. На участке от Обинитсы и пещер Пиузы до Вярска нет магазинов и кафе. В Вярска можно провести день, ознакомиться с историческим курортом и тропой в окрестностях Вяйке-Рысна (Väike-Rõsna).

ЛЕСА

Лесная тропа проходит через ландшафтный заповедник Мустоя (Mustoja). Здесь находится самое большое камовое поле Эстонии, покрытое холмами и возвышенностями. С тропы можно видеть песчаные участки, озерные впадины, древнюю долину реки Мустоя. Попадаются заросли вереска, сухие сосновые леса, заболоченные участки с густым лесом или редколесьем и большими болотными островами. Растительный покров местности значительно пострадал в результате обширных лесных пожаров, последний из которых произошел в 1963 году, затронув территорию почти в 600 гектаров. Следствием пожаров стало распространение вересковой пустоши, заменившей лес. На некоторых выгоревших участках появилась культивируемая сосновая поросль, на других остался вереск. Самые необычные виды открываются в местах, где можно увидеть древние леса, необычные вересковые заросли, вересково-березовые участки, а также попадающиеся местами дикие сосновые заросли.

СТОИТ УВИДЕТЬ!

- 1 Железнодорожная станция Койдула.**
GPS: 57.837153, 27.575472
- 2 Деревенская часовня Сяпина.**
GPS: 57.852232, 27.583800
- 3 Ландшафтный заповедник Мустоя.**
GPS: 57.87372, 27.64089
- 4 Северный лагерь.**
GPS: 57.94421, 27.64672
- 5 Сосна Верхулита.**
GPS: 57.93971, 27.65191
- 6 Сельский музей сето в Вярска.** Экспозиция отображает уклад жизни сето, существовавший в 19-20-м веках.
+372 5054673; GPS: 57.942246, 27.651567
- 7 Дом капитана крейсера «Аврора».** Этот летний дом с необычной архитектурой был построен капитаном корабля «Аврора». GPS: 57.95933, 27.62801
- 8 Церковь в Вярска.** В церкви можно увидеть уникальный иконостас и множество изготовленных вручную предметов церковной утвари.
GPS: 57.96028, 27.62971
- 9 Пристань в Вярска.**
GPS: 15: 57.57277, 27.37447
- 10 Санаторий Вярска и аквапарк.**
+372 7993901; GPS: 57.98547, 27.62276
- 11 пляж и пристань курорта Вярска.**
GPS: 57.98673, 27.61957
- 12 Деревенская часовня села Вайке-Рысна.** GPS: 57.98870, 27.62170
- 13 Смотровая башня Саарыпяэ (Saarõpää).**
GPS: 57.990667, 27.651556

УСЛУГИ



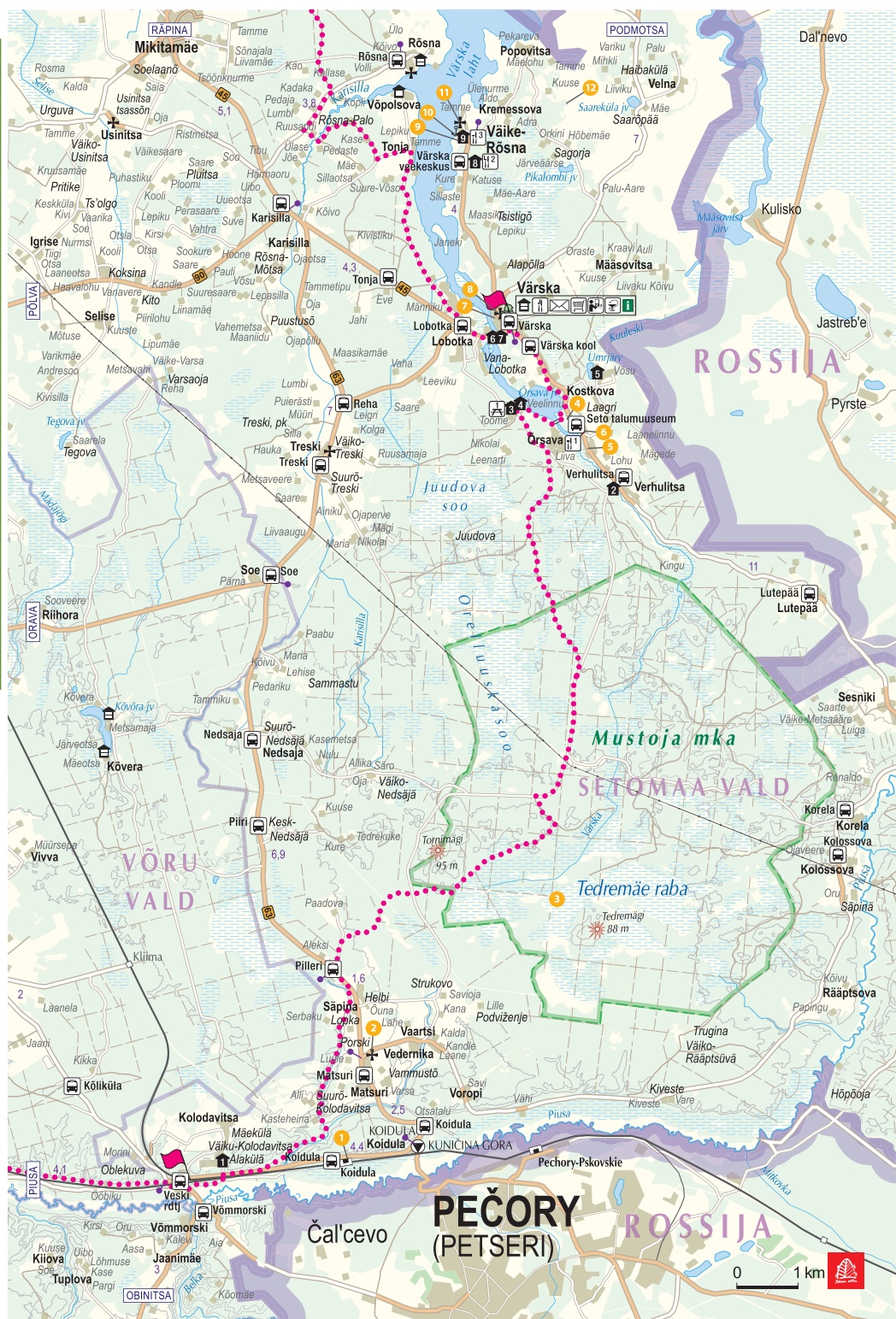
Ночлег

- 1. Туристический хутор «Hundi»,**
+372 56649957; GPS: 57.83765, 27.54108
- 2. Дом отдыха «Реко»,**
+372 5256695; GPS: 57.93318, 27.65838
- 3. В&В «Koidu kodu»,**
+372 53412864; GPS: 57.94576, 27.63230



Питание

- 1. Кафе «Seto Tsäimaja»,** +372 5054673; GPS: 57.94324, 27.65086
- 2. Кафе «Näki» в Аквапарке Санатория Вярска,** +372 7999335; GPS: 57.98282, 27.62356
- 3. Кафе «Lahe»,** +372 7964698; GPS: 57.98602, 27.62263



Магазины

- В Вярске «А ja O»,**
GPS: 57.959068, 27.631552
- В Вярске «Lemmik»,**
GPS: 57.95912, 27.63094



Общественный транспорт

Автобус между Койдулой (Koidula) и Ристипало курсирует ~ 7 раз в день.



Места отдыха

- 1. Место для костра в Вярске (RMK),**
GPS: 57.94656, 27.63360
▲ (не более 10 палаток) 🔥

ТУРИСТИЧЕСКАЯ ИНФОРМАЦИЯ:



Центр туристической информации Сетомаа, Вярска (Värsk),
www.visitsetomaa.ee, +372 56821268;
GPS: 57.95786, 27.63356



ЭСТОНИЯ СЕТОМАА



ВЯРСКА (Värska) – РИСТИПАЛО, 25 км

Исторический курорт Вярска

Покинув Вярска, Лесная тропа поворачивает на северо-запад и проходит небольшой участок вблизи залива Псковского озера (Pihkva järv). Преодолев дорогу через большой лесной массив, Лесная тропа приводит к селу Лаоссина, где можно познакомиться с религиозными традициями сето. Далее Лесная тропа идет по Причудской низменности, которая, в большинстве своем, занята сельским хозяйством. Возле поселка Выипсу (Võõrsu) Лесная тропа переходит через реку Выханду (Võhandu) и поворачивает в сторону Ряпины (Räpina).

ПРАКТИЧЕСКАЯ ИНФОРМАЦИЯ

..... 25 км

🕒 8 - 10 часов

🚩 Вярска, возле Центра туристической информации Сетомаа

🚩 Ристипало, возле инфопункта Центра управления государственными лесами Эстонии (RMK)

📍 Вярска – Лаоссина – Тоомасмяэ (Toomasmäe) – Варесмяэ (Varesmäe) – Выипсу – Ристипало



В Вярске и на последнем участке (4 км) – асфальт, грунтовые лесные тропы и дороги, гравийные дороги.



Средней сложности



Кафе имеются только в Вярске и Ряпине.



Если проделанный путь показался слишком длинным, проведите день в Вярске, посетите СПА и бассейн, чтобы восстановить силы. Самые активные путешественники могут совершить прогулку по историческому курорту и тропам в окрестностях Вайке-Рысна (Väike-Rõsna).



ЛЕСА

В этом необычном регионе, именуемом Землей сету (Setomaa), сосновые леса и вереск растут в основном на песчаных почвах. Леса чередуются с небольшими поселками сету и полями. Некоторые леса достигли весьма почтенного возраста, так как за ними осуществляется постоянный уход. Вблизи Ристипало растет несколько «крестовых» сосен. Вырезание креста на стволе – одна из погребальных традиций, до сих пор сохранившаяся в юго-восточной части Эстонии. Деревья с крестами на стволах служат свидетельством уникальной погребальной культуры народа.

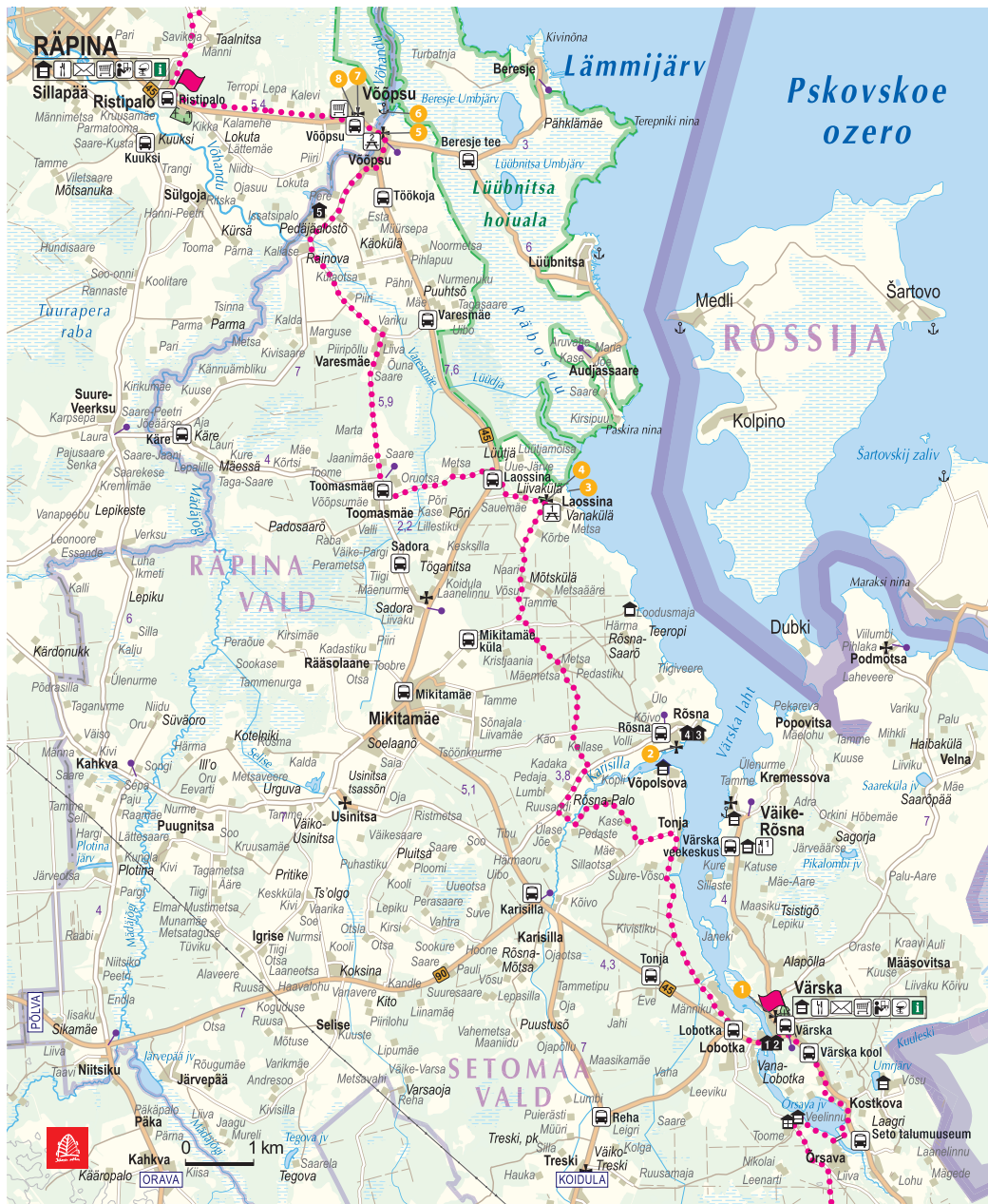
СТОИТ УВИДЕТЬ!

- 1 **Церковь в Вярске.** В церкви можно увидеть уникальный иконостас и множество изготовленных вручную предметов церковной утвари. GPS: 57.96028, 27.62971
- 2 **Деревенская часовня села Сууре-Рысна (Suure-Rõsna)** GPS: 57.996383, 27.609117
- 3 **Пляж Лаоссина.** GPS: 58.030879, 27.585912
- 4 **Капелла села Лаоссина.** Часовня находится на средневековом кладбище, которое используется для захоронений и по сей день. За часовней возвышаются средневековые кресты. GPS: 58.029615, 27.579956
- 5 **Капелла поселка Выпысу.** Самая большая деревянная сетоская часовня в Эстонии. Скорее всего, первоначально была хуторским амбаром. GPS: 58.07917, 27.54432
- 6 **Пристань Выпысу.** GPS: 58.081965, 27.545221
- 7 **Православная церковь Выпысу.** GPS: 58.08182, 27.53749
- 8 **Пожарное депо Выпысу.** Пожарное депо было построено в 1928 году на торговой площади Выпысу. Здание используется для хранения пожарного оборудования, его башня – для просушивания шлангов. В настоящее время в депо проводятся выставки, общественные собрания, мероприятия под открытым небом и т.п. GPS: 58.08191, 27.5383

УСЛУГИ

Ночлег

1. **Комплекс отдыха «Nigvemäe»,** +372 7976105; GPS: 57.95583, 27.62962
2. **Гостевой дом «Värskaa»,** +372 5239697; GPS: 57.95666, 27.62978
3. **Комплекс отдыха «Rõsna»,** +372 58190203; GPS: 57.99771, 27.61294
4. **Деревня отдыха «Sadama puhkeala»,** + 372 5063301; GPS: 57.99762, 27.61469
5. **Дом отдыха «Eve»,** + 372 56651353; GPS: 58.06891, 27.52771



Питание

1. **Кафе «Näki» в Аквапарке Санатория Вярска,** +372 7999335; GPS: 57.98282, 27.62356



Магазины

В Выпысу (Võõrsu), GPS: 58.08111, 27.53707



Общественный транспорт

Автобус между Койдулой и Ристипало курсирует ~ 7 раз в день.



Места отдыха

1. **В поселке Лаоссина,** GPS: 58.02941, 27.57941
▲ (не более 4 палаток) 🔥
2. **Возле деревенской часовни Выпысу,** GPS: 58.07917, 27.54432

ТУРИСТИЧЕСКАЯ ИНФОРМАЦИЯ:




Центр туристической информации Сетомаа, Вярска (Värskaa), www.visitsetomaa.ee, +372 56821268; GPS: 57.95786, 27.63356



НАИБОЛЕЕ ЯРКИЕ ВПЕЧАТЛЕНИЯ О ПРИЧУДЬЕ

- **Чудское озеро** – четвертое по величине озеро в Европе
- **Паром Кавасту** – единственный паром в странах Балтии, который приводится в действие вручную
- **Водно-болотное угодье Эмайёэ** (Emajõe) с деревянными настилами
- **Варнья, Колкья, Калласте, Мустве** – деревушки староверов, в которых традиционно выращивают лук
- **Рыболовные традиции** Чудского озера и рыбные рестораны
- **Замок Алатскиви**
- **Обнажения песчаника** Калласте
- **Маяки** Чудского озера
- **Центр рукоделия** Авинурме
- **Песчаный пляж** на северном берегу Чудского озера
- **Национальный парк Алутагусе** – одна из наиболее лесистых и болотистых местностей Эстонии
- **Монастырь Куремяэ** – знаменитое место православного паломничества





ЭСТОНИЯ ПРИЧУДЬЕ

РЫБАЦКИЕ ДЕРЕВНИ И ЛУКОВЫЙ ПУТЬ

#22-33

**Ристипало – Куремяэ
(Ristipalo – Kuremäe), 255 км**

Чудское озеро такое большое, что напоминает море. Лесная тропа Прибалтики проходит по побережью, через деревушки, которые, соединяясь друг с другом, образуют длинные улицы. Улицы украшены разноцветными деревянными домиками. В деревушках чувствуется влияние православной культуры. Со времен Российского царя Николая здесь традиционно выращивают лук. На улице деревенские жители продают собственноручно выращенный лук, заплетенный в тугие косы. В небольших магазинчиках и ресторанчиках можно купить рыбу из Чудского озера и отведать рыбные блюда. На северном побережье Чудского озера можно отдохнуть на песчаных пляжах.





6

ЭСТОНИЯ ПРИЧУДЬЕ

РИСТИПАЛО – МЕХИКООРМА, 23 км

Через польдерные луга Чудского озера



Почти половина этапа проходит по равнинным польдерным участкам побережья Чудского озера (Peipsi järv). Польдеры созданы для защиты прилегающих земель от затопления во время весеннего половодья. Равнинные польдерные луга используют для создания сельскохозяйственных полей и выпаса скота. На участке от Наха до Мехикоорма Лесная тропа идет вдоль автодороги Ряпина (Räpina) – Мехикоорма (Mehikoorma). Тропа приводит к маяку Мехикоорма, расположенному на берегу озера Ляммиярв (Lämmijärv), откуда открывается вид на живописную местность. Озеро Ляммиярв (Теплое озеро) соединяет Чудское и Псковское (Pihkva) озера. Восточный берег озера Ляммиярв (1,7 км) находится на территории России.

ПРАКТИЧЕСКАЯ ИНФОРМАЦИЯ

..... 23 км

⌚ 7 - 9 часов

🚩 Ристипало, возле инфоцентра Управления гоинфо-пункта Центра управления государственными лесами Эстонии (RMK)

🚩 Центр поселка Мехикоорма



Ристипало – Райгла – Наха – Меекси – Мехикоорма



Асфальт (примерно половина пути), гравийные и грунтовые дороги (польдеры).



Легкий



Автодороги (будьте внимательны при движении по обочинам дорог!)



В высокой траве польдерных лугов, мокрой от росы или дождя, можно промочить ноги. Магазины имеются только в Ряпине и Мехикоорма. В Мехикоорма следует пополнить запасы еды, чтобы их хватило для двухдневного похода до поселка Кавасту, где есть магазин.

ЛЕСА

Влажные луга возле Чудского озера придают самобытность пейзажам, предстającym перед путешественниками. В этой местности произрастают в основном влажные, богатые растительностью еловые леса. В наиболее сырых местах встречаются березы, ивы и осины.

СТОИТ УВИДЕТЬ!

- Музей истории и садоводства в Ряпине.** Музей знакомит с историей Ряпины и Ряпинской волости, садоводческой школой и местными традициями садоводства. +372 5207811; GPS: 58.09726, 27.45084
- Творческий центр в Ряпине (Loometaja).** Центр знакомит с традиционными ремеслами, которыми местные жители занимаются и по сей день. +372 521 8202; GPS: 58.09639, 27.45070
- Ряпина. Церковь Св. Михаила Эстонского евангелическо-лютеранского прихода.** Церковь возведена в 1785 году. Стены церкви, построенной в стиле позднего барокко, выложены из валунов и оштукатурены. Фасад церкви украшают созданные в том же стиле скульптуры, символизирующие любовь и надежду. GPS: 58.09932, 27.45758
- Ряпина. Церковь Святых Захария и Елизаветы.** Церковь возведена в период с 1829 по 1833 год, освящена в 1834 году. Церковь построена в стиле классицизма, в форме латинского креста. GPS: 58.09241, 27.45399
- Пристань в Ряпине.** Имеет важное значение для профессиональных рыбаков, любителей рыбалки и фанатов водных видов спорта. +372 5251225; GPS: 58.12491, 27.52965
- Маяк Мехикоорма.** Самый высокий из трех маяков, находящихся на побережье Чудского озера. GPS: 58.23334, 27.47657

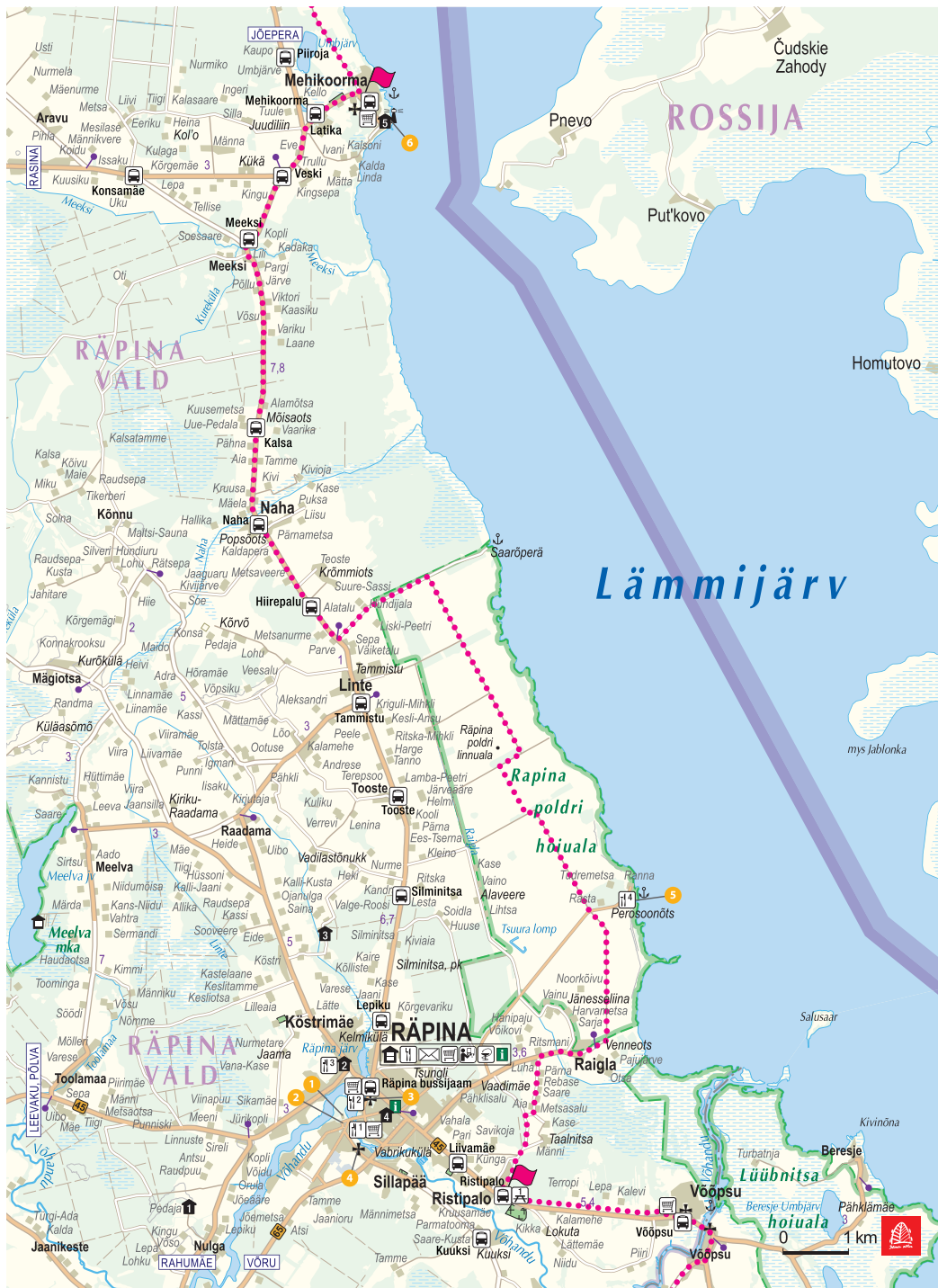
УСЛУГИ

Ночлег

- Гостевой дом «Pedaja»,** +372 5214932; GPS: 58.08564, 27.40977
- Гостиница «Räpina»,** +372 7300460; GPS: 58.10390, 27.45301
- Гостевой дом «Maagjamäe maja»,** +372 5292478; GPS: 58.12191, 27.44873
- Гостевая квартира «Haudamäe»,** +372 5234202; GPS: 58.09682, 27.46146
- Гостевой дом «Mehikoorma»,** +372 5237240; GPS: 58.23302, 27.47577

Питание

- «Puuriida Pubi»,** +372 7964665; GPS: 58.09472, 27.45928
- «Provintsi kohvik»,** +372 7750223; GPS: 58.09989, 27.45859
- «Kiudoski Restoraan»,** +372 7300460; GPS: 58.10380, 27.45293



4. Портовое кафе «Räpina Sadamakohvik» в Ряпине (Räpina), +372 5251225; GPS: 58.12491, 27.52965

Магазины

- «Соор» в Ряпине,** GPS: 58.09488, 27.45948
- «Maxima X» в Ряпине,** GPS: 58.09745, 27.46353

A3C «Olerex tankla 24h» в Ряпине, GPS: 58.10154, 27.45801

Общественный транспорт

Автобус по маршруту Ристипало-Ряпина-Мехикоорма курсирует 2 раза в день.

Места отдыха

1. Место отдыха в Ристипало (RMK), GPS: 58.085543, 27.49172

ТУРИСТИЧЕСКАЯ ИНФОРМАЦИЯ:

Центр туристической информации в Пылва (Põlva), Ряпина, Кооли 1, www.visitpolva.ee, +372 7995001; GPS: 58.09729, 27.46505





ЭСТОНИЯ ПРИЧУДЬЕ



МЕХИКООРМА – ЛЯЯНИСТЕ (Lääniste), 26 км

Вокруг болотных угодий Эмайыэ-Суурсоо (Emajõe-Suursoo)

Этот трехдневный этап пролегает вокруг одного из крупнейших болот Эстонии – Эмайыэ-Суурсоо. Оправдывая свое название, Лесная тропа ведет через обширные лесные участки, окружающие болото. Единственный населенный пункт между речками Йыэпере (Jõepera) и Ахья (Ahja) – окруженное лесом село Ярвселья (Järvselja). Рельеф местности – равнинный: Лесная тропа проходит через Чудскую (Peipsi) приозерную низменность. Конечный пункт находится у реки Ахья, район среднего течения которой известен живописными обнажениями песчаника девонского периода. Река популярна также среди любителей водного спорта.

ПРАКТИЧЕСКАЯ ИНФОРМАЦИЯ

..... 26 км

⌚ 8 - 10 часов

🚩 Центр поселка Мехикоорма

🚩 Село Ляянисте, у моста через Ахью

📍 Мехикоорма – Йыэпере – Ярвселья – Ляянисте



Гравий, 2 км – асфальт



Средней сложности



Небольшие, извилистые проселочные дороги (будьте внимательны!).



На 2-дневном пути от Мехикоормы до Кавасту нет магазинов и предприятий общественного питания. В окрестностях Ляянисте нет гостевых домов. Из Ляянисте

автобусом можно добраться до Ярвселья, где есть гостевые дома, переночевать и вернуться утренним рейсом. Автобус выполняет несколько рейсов в день. Поездка занимает 15 минут. Если вы предусматриваете такой вариант, заранее ознакомьтесь с расписанием автобусов: www.peatus.ee. Можно также попросить владельца гостевого дома, чтобы он приехал за вами на автомобиле.



ЛЕСА

Ярвелья находится на территории старейшего в Эстонии лесного заповедника, существующего с 1924 года. Произрастающий здесь лес именуется первичным. В местных лесах проводили свои исследования несколько поколений эстонских лесных ученых и лесников. В Ярвелья по-прежнему проводятся исследования и испытания в этой области. Почвы на этой территории имеют различную степень влажности, поэтому леса отличаются большим разнообразием.

СТОИТ УВИДЕТЬ!

- 1 Маяк Мехикоорма.** Самый высокий из трех маяков, находящихся на побережье Чудского озера.
GPS: 58.23334, 27.47657
- 2 Обучающая природная тропа в девственном лесу Ярвелья.** Часть тропы проходит по деревянным мосткам, возле которых создано два учебных класса под открытым небом и построено два домика.
GPS: 58.27833, 27.32508
- 3 Королевская сосна Ярвелья.** Установлено, что возраст Королевской сосны составляет примерно 360 лет.
GPS: 58.27245, 27.32243
- 4 Учебно-опытное лесничество Ярвелья.** Лесничество приглашает совершить прогулку по территории и ознакомиться с коллекцией растений.
+372 7411334;
GPS: 58.268457, 27.312392

УСЛУГИ



Ночлег

- 1. Гостевой дом «Мехикоорма»,**
+372 5237240; GPS: 58.23302, 27.47577
- 2. Хостел «Järvelja Õppe- ja Katsemetskond»,**
+372 7411334;
GPS: 58.26751, 27.31371
- 3. Замок «Järvelja Jahiloss»,**
+372 53813661; GPS: 58.26920, 27.30612
- 4. Комплекс отдыха «Pegamaa»,**
+372 55687026; GPS: 58.25892, 27.26546



Магазины

«A & O» в Мехикоорма,
GPS: 58.23560, 27.46988



Питание

В этой местности нет услуг общественного питания.



Общественный транспорт

Автобус по маршруту Мехикоорма-Ляанисте курсирует 2 раза в день.



Места отдыха

- 1. Учебный класс Riipuralu под открытым небом, возле природной тропы,**
GPS: 58.26971, 27.32808,
▲ (не более 4 палаток) 🔥
- 2. Заповедник Ярвелья,**
GPS: 58.27833, 27.32508

ТУРИСТИЧЕСКАЯ ИНФОРМАЦИЯ:



Центр туристической информации в Тарту,

Тарту, Ратушная площадь,
www.visittartu.com, +372 7442111;
GPS: 58.37989, 26.72200





ЭСТОНИЯ ПРИЧУДЬЕ



ЛЯЯНИСТЕ (Lääniste) – КАВАСТУ, 20 км

Через реку Эмайыги (Emajõgi) на уникальном в Эстонии пароме

Наибольшая часть этапа проходит по лесам, расположенным к западу от болота Эмайыэ-Суурсоо (Emajõe-Suursoo). Для сохранения болота на его территории создан природный заповедник Пейпсивеере (Peipsiveere). Достигнув села Кастре, Лесная тропа возвращается в «цивилизацию». Переплыв на пароме реку Эмайыги, путники попадают в село Кавасту. На расстоянии 3,5 км от Кавасту находится Гостевой центр Пейпсивеере и природная тропа.

ПРАКТИЧЕСКАЯ ИНФОРМАЦИЯ

..... 20 км

🕒 7 - 9 часов

🚩 Село Ляянисте, у моста через реку Ахья (Ahja)

🚩 Центр села Кавасту

📍🚶 Ляянисте – Аруайа – Кастре – Кавасту

🌳 В основном гравийные и лесные дороги, примерно 4 км – асфальт.

🟢 Легкий



Река Эмайыги, через которую можно переправиться с помощью парома в Кавасту. Паром работает круглый год, за исключением периода, когда река покрыта льдом. Время курсирования. Понедельник – пятница: 6.30 – 9.30; 13.30 – 15.00; 16.00 – 19.00. Суббота – воскресенье: 9.00 – 10.00; 14.00 – 15.00; 18.00 – 19.00. Стоимость: от 1 EUR (наличными деньгами). Контакты: +371 53302611.



На 2-дневном пути от Мехикоормы (Mehikoorma) до Кавасту нет магазинов и предприятий общественного питания.



В Кавасту можно провести день, совершить прогулку вдоль болота и по природной тропе, побывать в центре для посетителей.

ЛЕСА

Путь Ляянисте – Кавасту пролегает через открытые пространства и смешанные леса. На востоке от Лесной тропы простирается территория крупнейшего в Эстонии природного заповедника Пейпсивеере. Территория охватывает болотистую зону у реки Ахья, ниже течение Эмайыги, реку Кооса (до острова Пийрисаар (Piirissaar) на Чудском озере (Peipsi järv)).

СТОИТ УВИДЕТЬ!

- 1 Усадебный парк Кастре.** Дворянская усадьба построена на месте разрушенной крепости и названа ее именем.
GPS: 58.37686, 27.07071
- 2 Переправа Кавасту.** Единственный в Эстонии паром с ручным механизмом и настоящим паромщиком.
GPS: 58.37694, 27.04520
- 3 Природный центр Эмайыэ-Суурсоо.** Природный центр расположен на берегу красивой реки Эмайыги.
GPS: 58.38218, 27.10583

УСЛУГИ



Ночлег

- 1. Гостевой дом «Varastatud parve hotell»,**
+372 5226185;
GPS: 58.37895, 27.04533
- 2. Туристический хутор «Куи»,**
+372 5093759;
GPS: 58.38240, 27.10125



Питание

В этой местности нет услуг общественного питания.



Магазины

- «Väino rood» в Кавасту,**
GPS: 58.38207, 27.04318



Общественный транспорт

Автобус Ляянисте–Кастре курсирует один раз в день.



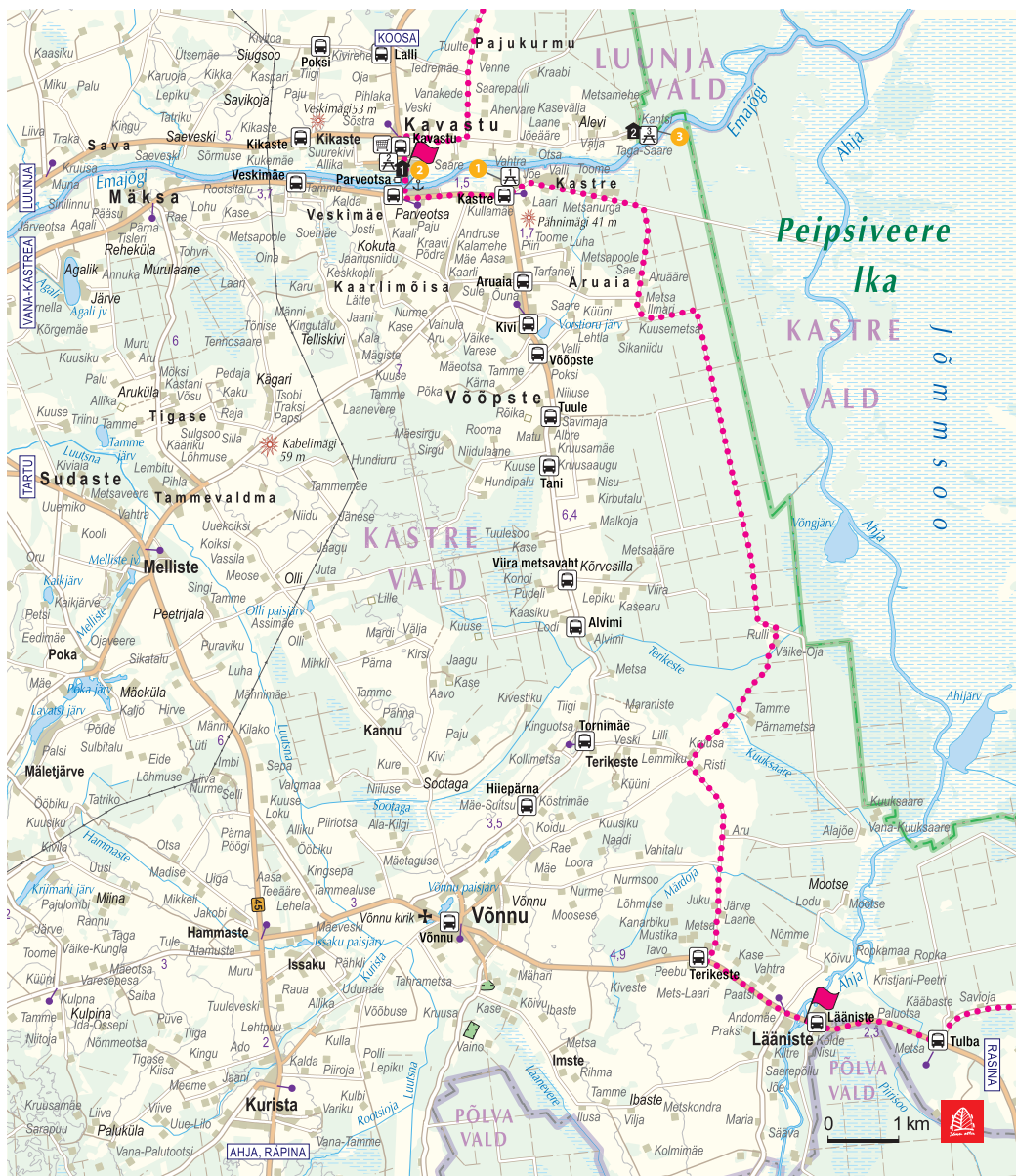
Места отдыха

- 1. Парк в усадьбе в Кастре, ▲**
GPS: 58.37686, 27.07071
- 2. В парке Кавасту,**
GPS: 58.38037, 27.04388
▲ (не более 4 палаток) 🔥
- 3. Место отдыха Кантси (РМК), ▲ 🔥**
GPS: 58.38198, 27.10471

ТУРИСТИЧЕСКАЯ ИНФОРМАЦИЯ:



Центр туристической информации в Тарту, Тарту, Ратушная площадь,
www.visitartu.ee, +372 7442111;
GPS: 58.37989, 26.72200





ЭСТОНИЯ ПРИЧУДЬЕ



КАВАСТУ – ВАРНЬЯ (Varnja), 32 км

По дороге в старообрядческую деревню
Варнья

Лесная тропа уводит в трехдневный поход вокруг болота Эмайэ-Суурсоо (Emajõe-Suursoo), расположенного на территории природного заповедника Пейпсивеере (Peipsiveere). Особый интерес предоставляет участок пути между Ванауссайа (Vanassaia) и Варнья, который Лесная тропа проходит по маленьким сельским улочкам. На подступах к Варнья Тропа достигает берегов Чудского озера, где можно, наконец, ощутить все его величие. Далее путников ждет недельный переход от Варнья до Ремнику. Дорога ведет вдоль побережья Чудского озера и по его ближайшим окрестностям. На этом этапе можно ознакомиться с культурой восточной части Эстонии, традициями местных жителей, связанными с выращиванием лука, рыболовством, ремеслами, кулинарией, а также с религиозными традициями старообрядцев.

ПРАКТИЧЕСКАЯ ИНФОРМАЦИЯ

..... 32 км

🕒 10 - 12 часов

🚩 Центр села Кавасту

🚩 Музей живой истории села Варнья

📍🚶 Кавасту – Вийра – Тяхемаа (Tähemaa) – Пыдра (Põdra) – Кооса – Ванауссайа – Варнья

🌳 В основном асфальт. Гравийные дороги находятся на участках Кавасту – Вийра и Ванауссайа – Варнья.

☐ Легкий, если часть пути преодолеть автобусом.

●●● Трудный, если проделать весь путь за один день пешком.

⚠️ Автодороги (будьте внимательны, при движении по обочинам дорог!).

ⓘ Один из участков – от Кавасту (или Виiry) до Кооса или от Кооса до Варнья – можно преодолеть на автобусе, а другой пройти пешком. Заранее ознакомьтесь с расписанием автобусов:



ЛЕСА

От Кавасту до Варнья Лесная тропа ведет через разбросанные по территории поселки и сельскохозяйственные угодья, созданные путем осушения низменностей у Чудского озера, заболоченных лесов и болот возле дельты Эмайыги (Emajögi). Пахотные земли с обеих сторон окружают заболоченные леса, среди которых доминируют сосновые леса, растущие в сырой плодородной почве. Здесь же находятся переходные болота. Болота, находящиеся между Лесной тропой и Чудским озером в основном представляют собой топи и трясины, торфяной слой которых достигает 4-5 метров. Формированию болот способствовал низкий рельеф и плодородные наносы реки Эмайыги.

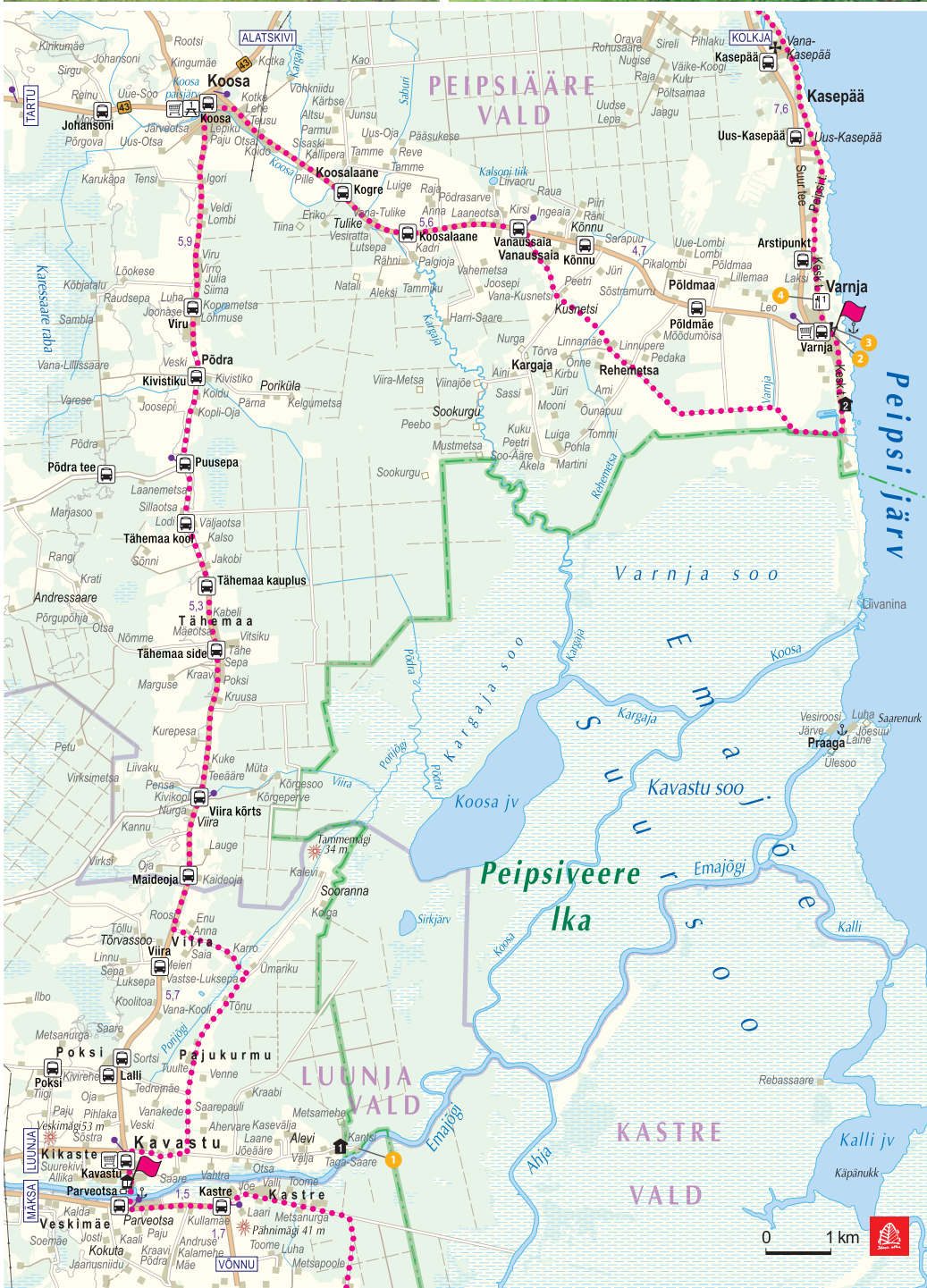
ТУРИСТИЧЕСКАЯ ИНФОРМАЦИЯ:

i Центр туристической информации
 в Тарту, Тарту, Ратушная площадь,
www.visittartu.com, +372 7442111;
 GPS: 58.37989, 26.72200



СТОИТ УВИДЕТЬ!

- 1 Обучающая тропа Эмайыэ (Emajöe).** Природная тропа длиной 3 км, ведущая по дощатым мосткам шириной 1,2 м вдоль берега реки Эмайыги. GPS: 58.38283, 27.10677
- 2 Музей Варнья Музей знакомит с укладом жизни старообрядцев.** Экспозиция охватывает период с конца 19-го до начала 20-го века. +372 524 0410; GPS: 58.49099, 27.24122
- 3 Мольення дом староверов Варнья.** Особого внимания заслуживает богатый иконостас. GPS: 58.49194, 27.24088
- 4 Галерея Воронья.** Галерея устроена в типичном старообрядческом лодочном сарае. +372 55647963; GPS: 58.49596, 27.23750



УСЛУГИ

- Ночлег**
 - 1. Туристический хутор «Киу»,** +372 5093759; GPS: 58.38240, 27.10125
 - 2. Гостевой дом «Mesi Tare Kodumaja»,** +372 5181125; GPS: 58.48096, 27.24246
- Питание**
 - 1. Кафе галереи «Воронья»,** +372 58844909; GPS: 58.49594, 27.23754
- Магазины**

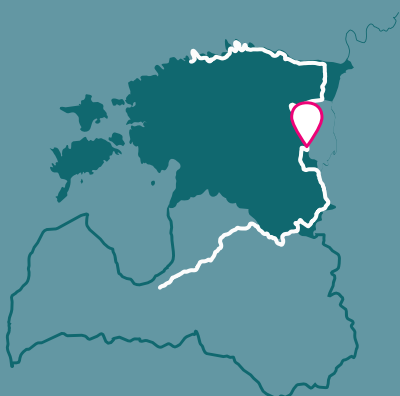
В Кооса, GPS: 58.52613, 27.07474

«Vargja» в Варнья, GPS: 58.49162, 27.23676
- Общественный транспорт**

Автобус по маршруту Кавасту–Кооса курсирует 2 раза в день; по маршруту Кооса–Варнья –3 раза в день.
- Места отдыха**
 - 1. Рынок в Кооса,** (есть туалет и душ), GPS: 58.52650, 27.07823



ЭСТОНИЯ ПРИЧУДЬЕ



ВАРНЯ (Varnja) – АЛАТСКВИ, 19 км

В гостях у луководов Причудья

Путь Лесной тропы походит по живописной местности, богатой традициями. Одна из них – выращивание лука. Традицию выращивания лука заложили староверы, поселившиеся в этих краях в 17-м веке. Визитной карточкой региона стало изображение женщины и мужчины, продающих у дороги гирлянды из лука. 24-километровый участок Варня – Калласте, пролегающий вдоль побережья Чудского озера, получил название «Луковый путь». Туристы, совершающие прогулку по этому этапу, любуются разноцветными деревянными домами, заглядывают в рыбные магазинчики и ресторан, где можно попробовать чай из самовара по традициям чаепития староверов. круглогодично здесь предлагаются блюда из яряушки (по-эстонски – gääbis), выловленной в Чудском озере.

ПРАКТИЧЕСКАЯ ИНФОРМАЦИЯ

..... 19 км

🕒 6 - 8 часов

🚩 Музей живой истории села Варня

🚩 Парк замка Алатскиви

📍 Варня – Казепяэ (Kasepää) – Колкья – Лахе – Нина – Алатскиви

🌳 В основном асфальт, на небольшом участке – гравий.

🟩 Легкий

⚠️ Будьте осторожны при ходьбе вдоль обочины дороги!

ⓘ Продажа лука начинается в июле. В августе проходит луковая ярмарка. В течение августа и сентября луководы продают свою продукцию у дорог и возле своих домов.



ЛЕСА

Вдоль побережья Чудского озера находятся влажные и плодородные земли, затопляемые как после сильных ливней, так и по другим причинам, вызывающим подъем уровня воды. На более высоких местах расположились поселки и сельскохозяйственные угодья. Эти земли были отвоеваны много веков назад у болот и затопляемых лесов, что определило образ жизни местных жителей, традиции земледелия, выращивания различных культур, в частности лука.

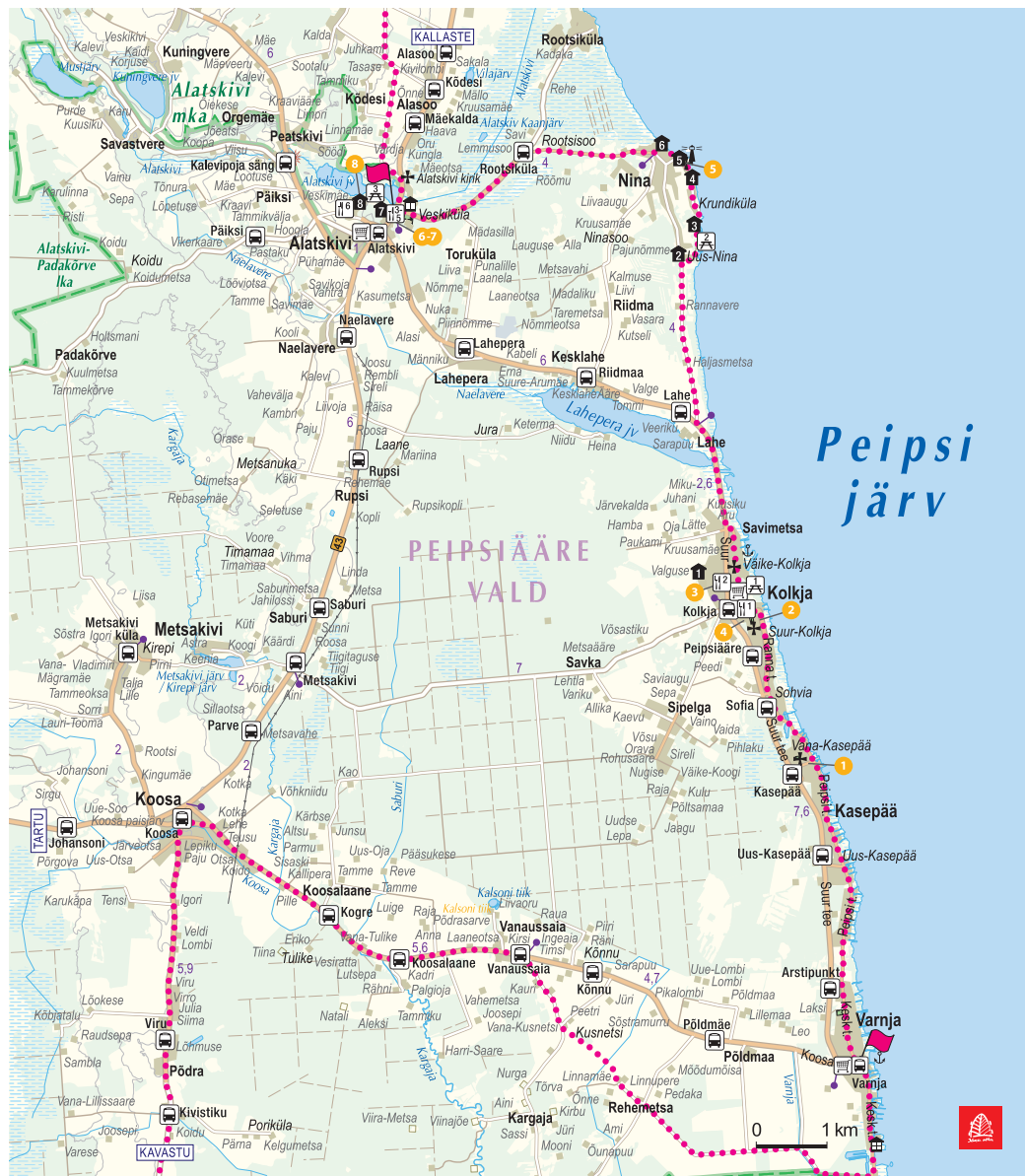
СТОИТ УВИДЕТЬ!

- 1 Студия-галерея AmbulARToorium.** Фотогалерея. +372 58050201; GPS: 58.530121, 27.231475
- 2 Старообрядческий музей Колькя.** В музее представлены экспонаты, рассказывающие об укладе жизни староверов, – традиционная одежда, хозяйственная утварь, декоративные изделия, орудия труда, фотографии, книги и др. +372 56623980; GPS: 58.54872, 27.22161
- 3 Музей цикория.** Экспозиция знакомит с историей выращивания цикория в Причудье, орудиями труда, связанными с выращиванием этой культуры. +372 55639398; GPS: 58.55354, 27.21359
- 4 Луковое хозяйство Кости.** Владелец лукового хозяйства Константин с радостью принимает гостей, охотно делится с ними премудростями выращивания лука и угощает восхитительными пирогами. +372 53588555; GPS: 58.54851, 27.21745
- 5 Православная церковь села Нина.** В 1997 году Нинаская церковь была признана памятником культуры. GPS: 58.60697, 27.20880
- 6 Музей Эдуарда Тубина (Eduard Tubin).** Экспозиция музея рассказывает о жизни и творчестве одного из выдающихся композиторов Эстонии – Эдуарда Тубина. +372 5286598; GPS: 58.60201, 27.13562
- 7 Природный центр Алатскиви.** Центр разместился в усадебном амбаре, построенном в 19-м веке. Находится на территории ландшафтного заповедника Алатскиви. +372 55511061; GPS: 58.60209, 27.13546
- 8 Замок Алатскиви.** Замок построил в 1880–1885 годы его будущий владелец Арвид фон Нолькен (Arved von Nolcken). +372 5286598; GPS: 58.60375, 27.12899

УСЛУГИ

Ночлег

- 1. Деревня отдыха»Kolkja»,** +372 56941921; GPS: 58.55491, 27.20715
- 2. Хутор «Kalamehe talu»,** +372 5537785; GPS: 58.59525, 27.20625
- 3. Дома «Nina» (дома из соломы),** +372 5067605; GPS: 58.59902, 27.21026
- 4. Туристический хутор «Vaino»,** +372 5073167; GPS: 58.60507, 27.20986
- 5. Дом отдыха «Nina»,** +372 56225533; GPS: 58.60719, 27.20789



- 6. Гостевой дом «Nina Kordon»,** +372 5067605; GPS: 58.60918, 27.20297
- 7. Гостевой дом «Serikoja»,** +372 5200532; GPS: 58.60249, 27.13402
- 8. Гостиница замка в Алатскиви,** +372 5286598; GPS: 58.60375, 27.12899

Питание

- 1. Рыбно-луковый ресторан,** +372 5049908; GPS: 58.54980, 27.21754
- 2. Кафе «Tädi Šura kohvik»,** +372 56629329; GPS: 58.55359, 27.21358
- 3. Корчма «Kivi»,** +372 506 7605; GPS: 58.60179, 27.13607
- 4. Бар «Mõisa talli pubi»,** +372 56478162; GPS: 58.60262, 27.13610
- 5. Таверна «Serikoja Trahter»,** +372 5200532; GPS: 58.60249, 27.13403
- 6. Ресторан замка Алатскиви,** +372 53032485; GPS: 58.60376, 27.12894

Магазины

- Магазин «Sadama kauplus» в Колькя,** GPS: 58.55130, 27.21659
- Магазин в Колькя,** GPS: 58.55122, 27.21640
- Магазин «A&O» в Алатскиви,** GPS: 58.59966, 27.13305



Общественный транспорт

Автобус по маршруту Варнья-Алатскиви курсирует один раз в день.



Места отдыха


- 1. пляж и зона отдыха в Колькя,** GPS: 58.55306, 27.22050
- 2. В поселке Нина,** GPS: 58.59675, 27.21246
- 3. Возле желтого окна National Geographic,** GPS: 58.60405, 27.13223

ТУРИСТИЧЕСКАЯ ИНФОРМАЦИЯ:



Центр туристической информации в Тарту, Тарту, Ратушная площадь, www.visitartu.com, +372 7442111; GPS: 58.37989, 26.72200





ЭСТОНИЯ ПРИЧУДЬЕ



АЛАТСКВИ – РАННАМЫЙЗА (Rannamõisa), 19 км

Копченая рыба и луковый пирог. Кулинарное наследие Причудья.

Алатскви – отличное место для знакомства с кулинарными традициями региона. Здесь можно отведать и знаменитый луковый пирог. Покинув Алатскви, Лесная тропа далее устремляется по возвышенности, откуда открывается прекрасный вид на Чудское озеро. Возле Калласте тропа спускается к побережью. В Калласте следует посетить рыбный ресторан и магазинчик, а также полакомиться копченой ряпушкой (по-эстонски – gääbis) и судаком. Последняя треть этапа проходит вдоль дороги, откуда снова открываются чарующие виды на озеро.

ПРАКТИЧЕСКАЯ ИНФОРМАЦИЯ

19 км

6 - 8 часов

Парк замка Алатскви

Центр отдыха Раннамыйза

Алатскви – Пуси – Калласте –
Кодавере – Раннамыйза



В населенных пунктах – асфальт, в Калласте – песчаный и каменистый пляж, гравийные дороги, последние 6,5 км этапа – асфальт.



Легкий



Автодороги (будьте внимательны при движении по обочинам дорог!).



Ряпушка, выловленная в Чудском озере, продается круглый год. Лук, сезон которого начинается в июле, продается у дорог до конца сентября.



Если уровень воды в Чудском озере, который зависит от различных факторов (времени года, направления ветра и др.), не повышен, возле Калласте образуется прекрасный, удобный для прогулки пляж. Через Калласте можно пройти также по расположенной ближе к озеру улице Выйду (Võidu), где есть магазины и летние кафе. Участок Калласте – Ранна можно преодолеть на автобусе. См. www.peatus.ee.

ЛЕСА

В замке Алатскиви действует музей, в старом усадебном амбаре создан центр природного образования. В парке замка оборудована природная тропа. Путь от Алатскиви до Калласте проходит через сельскохозяйственные угодья. Леса здесь попадаются сравнительно редко. На этом этапе доминируют ольховые и березовые леса, которые чередуются с ельником. За лесами осуществляется усиленный уход.

СТОИТ УВИДЕТЬ!

- 1 Обнажения красного песчаника в Калласте.** Самое длинное в Эстонии обнажение песчаника девонского периода. GPS: 58.65808, 27.16490
- 2 Смотровая башня в Калласте.** С 12-метровой деревянной башни открывается вид на Чудское озеро. GPS: 58.66793, 27.16598
- 3 Церковь в Кодавере.** Первые упоминания о церкви относятся к 1342 году. В 15-м веке здесь находилась деревянная церковь. GPS: 58.69240, 27.15040
- 4 Тысячелетний дуб в Ранна.** В поселке Ранна этот дуб считается священным. GPS: 58.72650, 27.10510
- 5 Парк Раннамыйза.** Находится в прекрасной местности. GPS: 58.73348, 27.09610

ТУРИСТИЧЕСКАЯ ИНФОРМАЦИЯ:

- i Центр туристической информации в Тарту,** Тарту, Ратушная площадь, www.visittartu.com, +372 7442111; GPS: 58.37989, 26.72200

УСЛУГИ



Ночлег

- 1. Гостевой дом «Peipsi Lake House»,** +372 55924435; GPS: 58.65456, 27.16329
- 2. Гостевой дом «Anna's Bed & Breakfast»,** +372 58143157; GPS: 58.66004, 27.16387
- 3. Гостевой дом «Kadrina mõis»,** +372 5286481; GPS: 58.70523, 27.09258
- 4. Деревня отдыха «Rannamõisa»,** +372 55592975; GPS: 58.73442, 27.09351
- 5. База отдыха «Ранна»,** +372 5224660; GPS: 58.73495, 27.10265
- 6. Гостевой дом «Willipu»,** +372 56955758; GPS: 58.60294, 27.14063



Питание

- 1. Кафе «Анна»,** +372 58143157; GPS: 58.66004, 27.16387
- 2. «Peipsi Kalapunkt»,** +372 56220203; GPS: 58.66453, 27.16431



Магазины

- 1. «Соор» в Калласте,** GPS: 58.66088, 27.16148
- 2. Рыбный магазин в Калласте,** GPS: 58.66851, 27.16346




Общественный транспорт

По маршруту Алатскиви–Ранна один раз в день курсирует автобус.



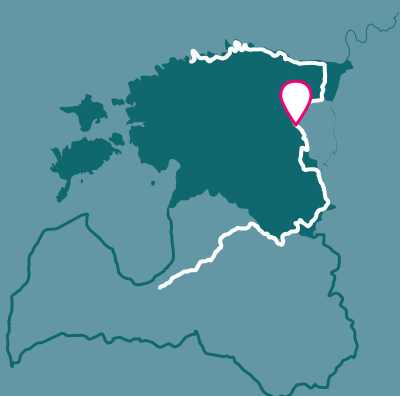
Места отдыха

- 1. пляж и зона отдыха в Колкья,**  GPS: 58.66790, 27.16631





ЭСТОНИЯ ПРИЧУДЬЕ



РАННАМЫЙЗА (Rannamõisa) – МУСТВЕЭ (Mustvee), 19 км

Через красочные поселки Причудья – в
Муствеэ

Многокилометровый этап пролегает через поселки, мимо разноцветных домиков, разместившихся вдоль главной улицы, нарядных старообрядческих церквей, пристаней для рыбацких лодок. По пути попадаются кафе, магазинчики, а также места, откуда открывается вид на Чудское озеро, которое напоминает море, а не озеро. Таковы характерные особенности этого этапа Лесной тропы. 8-километровый путь от Казепяэ (Kaserää) до Муствеэ пролегает через маленькие прибрежные села, предлагающие приятный отдых утомленным путникам.

ПРАКТИЧЕСКАЯ ИНФОРМАЦИЯ

..... 19 км

⌚ 6 - 8 часов

🚩 Центр отдыха Раннамыйза

🚩 Пристань Муствеэ

📍 Раннамыйза – Омеду –
Казепяэ – Тихеда – Кюкита
(Kükita) – Муствеэ



Асфальт, на небольшом
участке – гравий.



Легкий



Автодороги (будьте
внимательны при движении
по обочинам дорог!).



В поселках Причудья еже-
годно проводятся различные
фестивали. Ознакомьтесь с
календарем мероприятий!

5



ЛЕСА

На этом этапе попадают в основном смешанные леса: наиболее сухие места покрывает сосновый древостой, в низинах и сырых почвах растет ольшаник, осинник и березняк.

СТОИТ УВИДЕТЬ!

- 1 Музей Причудья.** Музей рассказывает о жизни старообрядцев, их религии, кулинарной культуре, иконописных традициях. +372 53745471; GPS: 58.79566, 26.95913
- 2 Выставка «Комната жизни Чудского озера».** +372 5374 5471; GPS: 58.79612, 26.95897
- 3 Старообрядческий приход в Кюкита.** Церковь построена в 1740 году. GPS: 58.82471, 26.91239
- 4 Старообрядческий молитвенный дом в Муствее.** Крупнейший в Эстонии старообрядческий молитвенный дом, вмещающий более тысячи человек. GPS: 58.82061, 26.94559
- 5 Церковь Святой Троицы в Муствее.** Церковь действовала до 1957 года, после чего здание было преобразовано в мучной и мебельный склад. В 1980 году церковь была передана приходу, но не православному, а баптистскому. GPS: 58.85053, 26.94888
- 6 Старообрядческий музей в Муствее.** Экспонаты музея дают представление об укладе жизни и культуре старообрядцев. +372 7726445; GPS: 58.85011, 26.94896
- 7 Приход Вифании в Муствее.** В молитвенном доме находится витраж, созданный Долорес Хоффман (Dolores Hoffmann). GPS: 58.84849, 26.94382
- 8 Музей весов Хейно Лубья в Муствее.** Коллекция включает более 120 видов весов и связанных с ними предметов. +372 55650811; GPS: 58.84707, 26.94381
- 9 Подвесной мост в Муствее.** Мост, выдерживающий нагрузку в 15 тонн, был спроектирован в 1931 и построен в 1934 году. GPS: 58.846445, 26.944800
- 10 Православная церковь Апостола Николая.** Этот прекрасный храм был построен в 1864 году. GPS: 58.84776, 26.94113
- 11 Лютеранская церковь в Муствее.** Церковь создана в неоготическом стиле по проекту архитектора Й. Мааса (J. Maas). Строительство началось в 1877 году. В 1880 году состоялось освящение церкви. GPS: 58.84827, 26.93462

ТУРИСТИЧЕСКАЯ ИНФОРМАЦИЯ:

i Центр туристической информации волости Йыгева (Jõgeva) Паламузе, аллея Кёстри, www.visitjogeva.com, +372 7768520; GPS: 58.74595, 26.39781



УСЛУГИ

Ночлег

- 1. Дом отдыха «Nisuga»,** +372 53486620; GPS: 58.78771, 26.96671
- 2. Гостевая квартира «Mustvee Kortermajutus»,** +372 518 6483; GPS: 58.83350, 26.94511
- 3. Хостел «Kalameeste maja»,** +372 5041067; GPS: 58.85406, 26.95052
- 4. Гостиница «Ankur»,** +372 53009231; GPS: 58.84779, 26.94273
- 5. Гостевой дом «Mustvee»,** +372 5227965; GPS: 58.84822, 26.92938

Магазины

- «Omedu pood»,** GPS: 58.77700, 26.98919
- Магазин «Meie toidukaubad» в Муствее,** GPS: 58.84821, 26.94194
- «COOP» в Муствее,** GPS: 58.84777, 26.94477
- АЗС «Olegex» в Муствее,** GPS: 58.84809, 26.91483
- АЗС «Circle K» в Муствее,** Работает круглосуточно. GPS: 58.85075, 26.91340

Питание

- 1. Ресторан «Ankur»,** +372 53009231; GPS: 58.84779, 26.94273
- 2. Ресторан «Peipsi Teemaja»,** +372 58353554; GPS: 58.84837, 26.93797
- 3. Кафе «Õige koht»,** +372 50663442; GPS: 58.89899, 26.98165

Общественный транспорт

На этом маршруте нет автобусного сообщения.

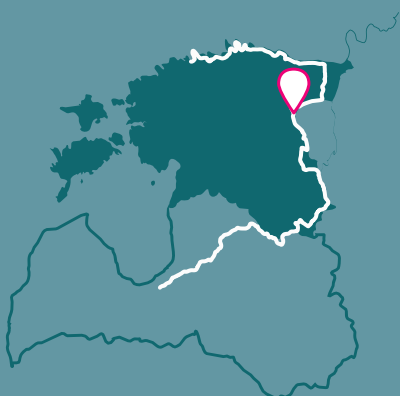
Места отдыха

- 1. Эстрада в Казепяэ (Kasepää),** GPS: 58.79619, 26.96018
- 2. Возле пристани в Муствее,** GPS: 58.84715, 26.94957





ЭСТОНИЯ ПРИЧУДЬЕ



МУСТВЕЭ (Mustvee) – АВИНУРМЕ, 20 км

Вдоль бывшей узкоколейной железной
дороги Сонда – Муствеэ

Покинув променад и пляж в Муствеэ, Лесная тропа вьется по городу и выходит на 16-километровую узкоколейную железную дорогу Сонда – Муствеэ. На ее месте сейчас находится прямое, как стрела, гравийное шоссе Муствеэ – Авинурме. Расположенные по краям дороги информационные стенды рассказывают о некогда существовавших в этих краях поселках. Сейчас здесь растет лес или же находятся вырубki, отведенные под лесопосадки.

ПРАКТИЧЕСКАЯ ИНФОРМАЦИЯ

..... 19 км

🕒 7 - 9 часов

🚩 Пристань Муствеэ

🚩 Деревянный амбар в Авинурме

📍➡️ Муствеэ – Авинурме



В Муствеэ и Авинурме – ас-
фальт, на коротком участке –
грунтовая дорога, на остальных
участках – гравий.



Легкий

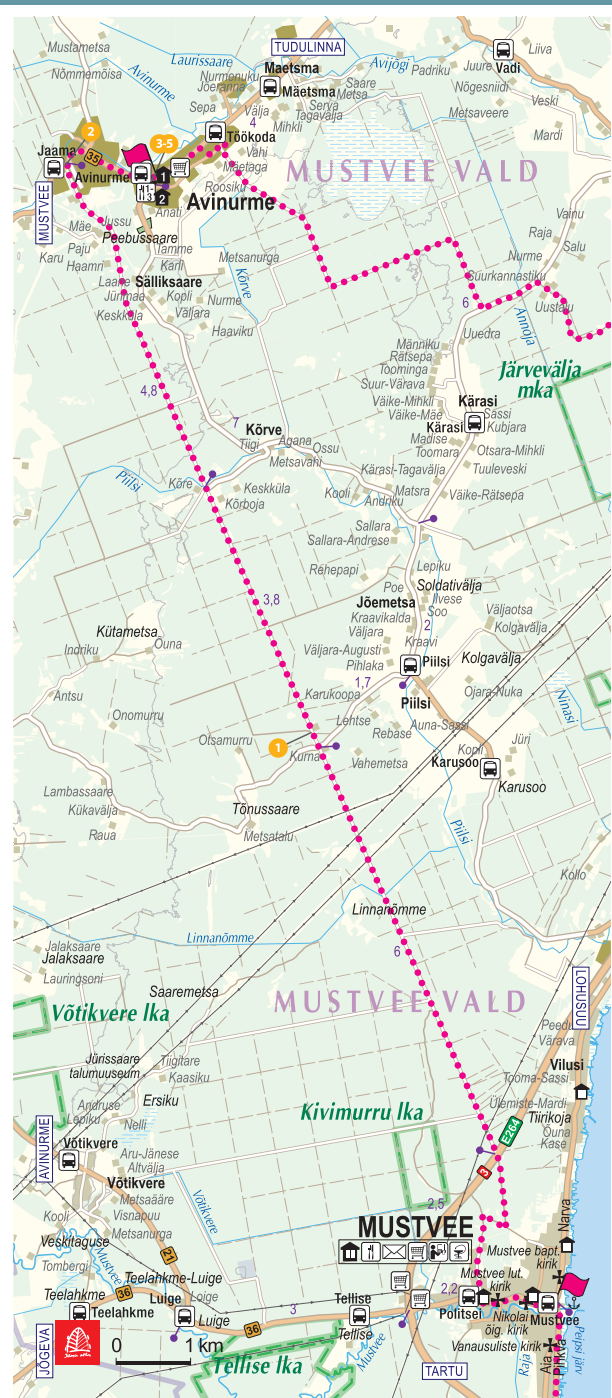


Автодорога № 3 Тарту – Йыхви
(Jõhvi) (будьте осторожны при
пересечении!).



На участке между Муствеэ и
Авинуми нет магазинов и кафе.





ЛЕСА

На этом этапе смешанные леса чередуются с сосновыми и лиственными.

СТОИТ УВИДЕТЬ!

- 1 **Здание станции Пийлси (Piisli).** Железнодорожная станция, построена в 1930 году. GPS: 58.917564, 26.896573
- 2 **Поезд-музей Авинурме.** С 1926 по 1972 год на территории Авинурме действовала узкоколейная железная дорога. В наши дни реконструирован участок узкоколейки, протяженность которого составляет 178,5 м. GPS: 58.98705, 26.84500
- 3 **Центр образа жизни Авинурме.** Центр знакомит с укладом жизни, традициями и ремеслами местных жителей. +372 5521331; GPS: 58.98472, 26.86373

- 4 **Церковь в Авинурме.** Церковь имеет прямоугольную планировку. GPS: 58.98451, 26.86473
- 5 **Деревянный амбар Авинурме.** Это туристический центр, где, в том числе, можно принять участие в различных мастер-классах. +372 3397410; GPS: 58.98545, 26.8646

УСЛУГИ

- Ночлег**
 - 1. **Хостел «Avinurme»,** +372 5183123; GPS: 58.98532, 26.86658
 - 2. **Дом отдыха «Aasa»,** +372 5032912; GPS: 58.98253, 26.86747
- Магазины**
 - «Maali rood» в Авинурме, GPS: 58.97989, 26.82998
 - «COOP» в Авинурме, GPS: 58.98616, 26.86979

Питание

- 1. **Кафе-ресторан в Деревянном амбаре в Авинурме,** +372 55213310; GPS: 58.98460, 26.86385
- 2. **Кафе «Puiduaida»,** +372 339 7410; GPS: 58.98545, 26.86465
- 3. **Кафе «Apteekri Puhvet»,** GPS: 58.98484, 26.86541

Общественный транспорт

По маршруту Муствээ-Авинурме один раз в день курсирует автобус.

ТУРИСТИЧЕСКАЯ ИНФОРМАЦИЯ:

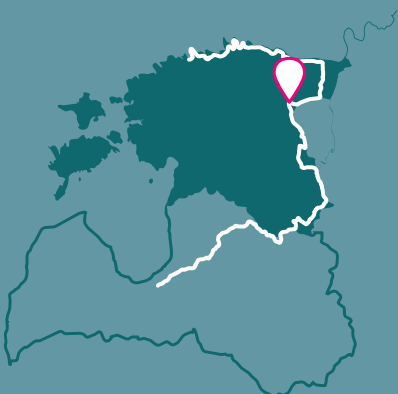
- Центр туристической информации волости Йюгева (Jõgeva)** «Maaluse, аллея Кэстри, www.visitjõgeva.com, +372 7768520; GPS: 58.74595, 26.39781



ЭСТОНИЯ ПРИЧУДЬЕ

АВИНУРМЕ – ЛОХУСУУ, 16 км

В гостях у ремесленников Авинурме



Прежде чем продолжить путь по Лесной тропе, следует посетить деревянный амбар Авинурме, где находится самая богатая в Эстонии коллекция плетеных изделий и проводятся творческие мастерские. Здесь предлагаются мастер-классы по плетению корзин, валянию шерсти, выпеканию хлеба, литью свечей и др. Путь в направлении села Сепара проходит через большой лесной массив, который во второй половине лета изобилует черникой, голубикой и грибами.

ПРАКТИЧЕСКАЯ ИНФОРМАЦИЯ

..... 16 км

🕒 5 - 7 часов

🚩 Деревянный амбар в Авинурме

🚩 Центр Лохусуу

📍 Авинурме – Сепара – Лохусуу



В основном гравийные дороги, в Авинурме и на участке Сепара – Лохусуу – асфальт



Легкий



Извилистый участок Сепара – Лохусуу (будьте осторожны!).

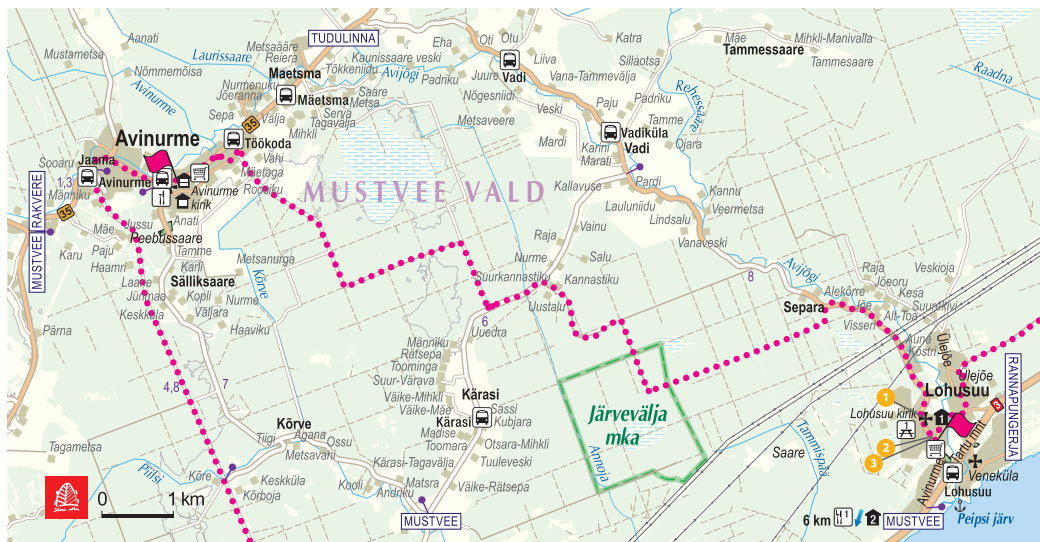


На пути между Авинурме и Лохусуу нет магазинов и точек общепита.



ЛЕСА

Лесная тропа походит по прямолинейному участку, по краям которого виднеется молодая лесная поросль, посаженная в результате хозяйственного управления лесом. Молодняк чередуется со старыми, столетними осиновыми и еловыми лесами, образующими идеальный биотоп для обитания таких редких животных, как белки-летяги. В окрестностях Лохусу растут, в основном, сосновые леса, возле Авинурме доминируют лиственные и смешанные леса.



СТОИТ УВИДЕТЬ!

- 1 Церковь Лохусу.**
Строительство церкви, выдержанной в неоготическом стиле, началось в 1878 и завершилось в 1882 году.
GPS: 58.95136, 27.04554
- 2 Церковь Крещения Господня в Лохусу.**
Лютеранский приход.
GPS: 58.94885, 27.04716
- 3 Памятник борцам за свободу (Лохусу).**
На памятнике выгравирована надпись: «Открыт 26 июля 1931 года / разрушен в 1940 году / восстановлен 23 июня 1990 года».
GPS: 58.94876, 27.04761

УСЛУГИ



Ночлег

- 1. Кемпинг «Тогоја»,**
+372 3393687;
GPS: 58.95108, 27.05006
- 2. Гостевой дом «Õige koht»,**
+372 50663442;
GPS: 58.89899, 26.98165



Питание

- 1. Кафе «Õige koht»,**
+372 50663442;
GPS: 58.89899, 26.98165



Магазины

- В Лохусу,**
GPS: 58.94782, 27.04827



Общественный транспорт

www.peatus.ee



Места отдыха

- 1. Кемпинг хозяйства «Elulõng»,**
🔥 GPS: 58.95009, 27.04078

ТУРИСТИЧЕСКАЯ ИНФОРМАЦИЯ:



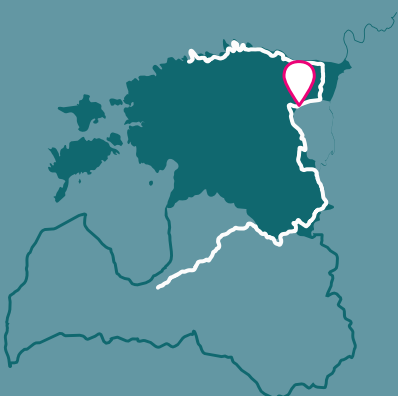
Центр туристической информации волости Йыгева (Jõgeva)

Паламузе, аллея Кёстри,
www.visitjogeva.com,
+372 7768520;
GPS: 58.74595, 26.39781





ЭСТОНИЯ ПРИЧУДЬЕ



ЛОХУСУУ – КУРУ, 18 км

По северному побережью Чудского озера, через грибные и ягодные леса

Первая половина этого этапа проходит через сосновые леса, особенно в ландшафтном заповеднике Ярвеvälja (Järvevälja). На территории заповедника Лесную тропу с севера окаймляют дюны, с юга – верховое болото. В Раннапунгерья (Rannapungerja) стоит сделать остановку, чтобы купить в киоске копченую рыбу (ряпушку, выловленную в Чудском озере; по-эстонски – räabis) и сельскохозяйственную продукцию. Далее Лесная тропа ведет по автодорожному мосту через реку Раннапунгерья и возле Каукси выходит на берег Чудского озера. Здесь можно сделать привал, чтобы отдохнуть и отведать купленную рыбу. На следующий день Лесная тропа продолжает свой путь по берегу Чудского озера, напоминающему морской пляж с прекрасными покрытыми соснами дюнами.

ПРАКТИЧЕСКАЯ ИНФОРМАЦИЯ

18 км

6 - 8 часов

Центр Лохусуу

Пляж в Куру, напротив магазина и кафе

Лохусуу – Раннапунгерья – Каукси – Куру

Гравийные дороги, лесные дороги и тропы, асфальт (3 км), песчаный пляж Чудского озера.

Легкий

3-километровый участок Раннапунгерья – Каукси, идущий вдоль автодороги № 3 Тарту – Йыхви (Jõhvi). Широкая обочина, на которой летом скашивают траву, удобна для ходьбы. Будьте осторожны при пересечении дороги!

На северном берегу Чудского озера расположено всего несколько магазинов и кафе (в основном сезонных). Поэтому следует заранее позаботиться о запасах еды, особенно, если

вы планируете совершить 1-2-дневный поход в Куремяэ (Kuremäe), на протяжении которого нет ни одного магазина или пункта общепита.



3-километровый путь Раннапунгерья – Каукси можно преодолеть на автобусе, заранее ознакомившись с расписанием: www.peatus.ee.

В плохую погоду или во время штормов на Чудском озере вдоль северного побережья можно пройти по расположенной неподалеку асфальтированной дорожке, ведущей в Васкарва.



ЛЕСА

Участок Лохусуу – Раннапунгерья проходит по бывшей прибрежной озерной дюне и старой почтовой дороге. Лесная тропа проходит через село Раадна и пересекает речку Раадна. В этой песчаной прибрежной зоне растут в основном сосны, которые чередуются с заболоченными лесами. В окрестностях села Каукси преобладают сосновые леса, на берегу реки Каукси растут смешанные леса. На песчаном северном побережье Чудского озера раскинулись дюны и сосновые леса.

СТОИТ УВИДЕТЬ!

- 1 **Мост Яруска (Järuska).** Этот деревянный мост построен в 2013 году. Он уникален тем, что является первым в Эстонии крытым мостом. GPS: 59.01259, 27.13809
- 2 **Маяк Раннапунгерья.** Маяк построен в 1937 году. С обзорной площадки, созданной у подножия маяка и покрытой деревянным настилом, открывается великолепный вид на Чудское озеро и его побережье. GPS: 58.97942, 27.17554
- 3 **Гостевой центр в Каукси.** Предлагает различные мастерские и обучающие программы. GPS: 58.98880, 27.22908
- 4 **Пляж Каукси.** В Каукси находится один из самых популярных и красивых пляжей Чудского озера. GPS: 58.99287, 27.22628
- 5 **Сосна Куру.** Сосна, имеющая ствол необычной формы, находится на охраняемой природной территории поселка Куру волости Алутагузе. Сосна Куру растет примерно в 200 метрах от Чудского озера. GPS: 58.99515, 27.26988

УСЛУГИ

Ночлег

1. Дом отдыха «Lemmaku», +372 5330 2385; GPS: 59.01465, 27.13495
2. Дома отдыха «Kauksi», +372 521 9326; GPS: 59.00759, 27.24414
3. Палаточный кемпинг «Kauksi», +372 5035221; GPS: 58.99200, 27.24130
4. База отдыха «Kauksi», +372 5664 0649; GPS: 58.98938, 27.22904
5. Дома отдыха «Peipsi», +372 55646860; GPS: 58.99426, 27.25416
6. Дом отдыха «Kugu», +372 56906876; GPS: 59.00399, 27.29168

Питание

1. «Kauksi ganna baar». Открыт летом. GPS: 58.98931, 27.22925

Магазины

- Магазин-кафе «Kuru kauplus/ kohvik», GPS: 58.99876, 27.28722

Общественный транспорт


Один раз в день по маршруту Лохусуу–Куру курсирует автобус.

Места отдыха

1. Раадна, GPS: 58.97565, 27.10133
2. Раннапунгерья, GPS: 58.98550, 27.17161
3. Место отдыха в Каукси, походная тропа Ойя (Oja), RMK, GPS: 58.98908, 27.21211
4. Место отдыха на пляже в Каукси (RMK), GPS: 58.98976, 27.22585
5. Походная тропа Луйте, GPS: 58.99210, 27.22661

ТУРИСТИЧЕСКАЯ ИНФОРМАЦИЯ:

Центр туристической информации Йыхви, Йыхви, Кооли 2, johvi@visitestonia.com, +372 3370568; GPS: 59.35714, 27.41010





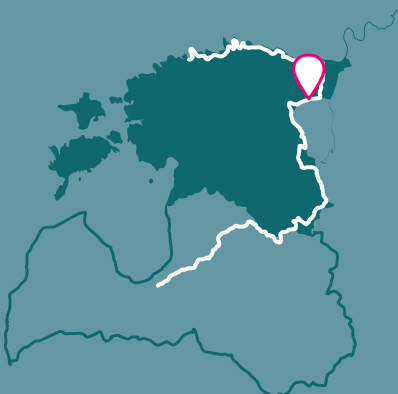
ЛЕСНАЯ ТРОПА
ПРИБАЛТИКИ



ЭСТОНИЯ ПРИЧУДЬЕ

КУРУ – РЕМНИКУ, 13 км

Прекрасные пляжи и дюны побережья Чудского озера



Лесная тропа пролегает вдоль побережья Чудского озера, отклоняясь только у села Алайыз (Alajõe). Летом, когда уровень воды в озере понижается, образуются прекрасные песчаные отмели. Миновав Алайыз, Лесная тропа ведет через самые высокие (до 20 м) дюны этой прибрежной зоны, откуда открывается вид на Чудское озеро – одно из крупнейших озер Европы.

ПРАКТИЧЕСКАЯ ИНФОРМАЦИЯ

..... 13 км

⌚ 5 - 7 часов

🚩 Пляж в Куру, напротив магазина и кафе

🚩 Пляж Ремнику, напротив центра отдыха Суви

📍 Куру – Уускюла (Uusküla) – Катасе – Алайыз – Ремнику

🌳 В основном песчаные пляжи, в селе Алайыз – асфальтированные и грунтовые дороги.

🟦 Легкий

⚠️ Река Алайыги (Alajõgi), через которую ведет мост в селе Алайыз. Мелкие или мелеющие летом речушки, которые можно перейти вброд.

⚠️ На северном берегу Чудского озера расположено всего несколько магазинов и кафе (в основном сезонных). Поэтому следует заранее позаботиться о запасах еды, особенно, если вы планируете совершить 1-2-дневный поход в Куремяэ (Kuremäe), на протяжении

которого нет ни одного магазина или пункта общепита.



В Ремнику можно задержаться на один день, чтобы прогуляться по берегу Чудского озера или дойти до Васкарвы (11 км), где находятся руины замка Васкарва и протекает река Нарва, с берега которой можно видеть территорию России. Вернуться в Ремнику можно пешком или на автобусе, заранее ознакомившись с расписанием www.peatus.ee или пешком, распланировав маршрут.

ЛЕСА

Лесная тропа ведет вдоль песчаного северного побережья Чудского озера, мимо белых и серых дюн, дюнных сосновых лесов и вековых дубов. На дюнах Куру взору открываются старые, высохшие первозданные леса.

СТОИТ УВИДЕТЬ!

- 1 Храм Рождества Пресвятой Богородицы в Алайыэ.** Храм построен в 1889 году. Здание из красного кирпича выдержано в традиционном для православных церквей стиле.
GPS: 59.00943, 27.42302

УСЛУГИ

Питание

В этой местности нет услуг общественного питания.

Ночлег

- 1. Место отдыха «RMK Uusküla Telkimisala»,**
+372 56815722; GPS: 59.00057, 27.30297
- 2. Дом отдыха «Valsid»,**
+372 55993839; GPS: 59.00920, 27.43865
- 3. Дом отдыха «Okka»,**
+372 56905968; GPS: 59.00915, 27.44010
- 4. Место отдыха «RMK Karjamaa telkimisala»,**
+372 56815722; GPS: 59.00987, 27.49265
- 5. Гостевой дом «SUVI»,**
+372 3393119; GPS: 59.01073, 27.49818
- 6. База отдыха «Remniku»,**
+372 5086656; GPS: 59.01199, 27.52586

Магазины

- «Alajõe kiosk», GPS: 59.01098, 27.42659
«Alajõe rood», GPS: 59.00904, 27.43340
В Ремнику нет магазинов! Расстояние между Ремнику и Алайыэ – 8,5 км


Общественный транспорт

По маршруту Куру–Алайыэ автобус курсирует 2 раза в день, по маршруту Алайыэ–Ремнику – один раз в день.

Места отдыха

- 1. Место отдыха «RMK Uusküla telkimisala»,**  
GPS: 59.00057, 27.30297
- 2. «Alajõe supelrand»,**  
GPS: 59.00904, 27.43340
- 3. Место отдыха «RMK Karjamaa telkimisala»,**  
GPS: 59.00987, 27.49265

ТУРИСТИЧЕСКАЯ ИНФОРМАЦИЯ:

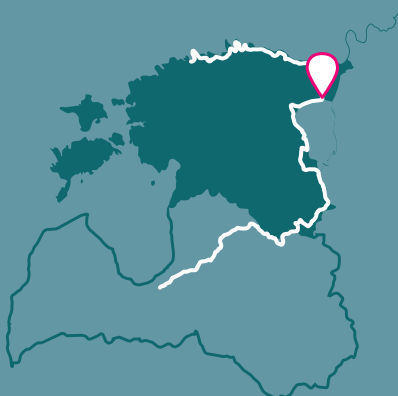
 **Гостевой центр Каукси (RMK),**
Поселок Каукси, волость Алутагузе (Alutaguse), Ида-Вирумаа.
+372 56200080 or 5681 5722
GPS: 58.99284, 27.22643

 **Центр туристической информации в Йыхви (Jõhvi),** Йыхви, Кооли 2,
johvi@visitestonia.com, +372 3370568;
GPS: 59.35714, 27.41010





ЭСТОНИЯ ПРИЧУДЬЕ



РЕМНИКУ – КУРЕМЯЭ (Kuremäe), 30 км

Через Алутагузе (Alutaguse) – самый молодой национальный парк Эстонии

Лесная тропа в течение двух дней проходит через отдельные обширные участки Алутагузе – самого молодого национального парка Эстонии, который был основан в 2018 году. Парк создан с целью защиты крупнейших участков хвойных лесов и болот в Эстонии. Алутагузе – один из самых малонаселенных северо-восточных регионов Эстонии.

ПРАКТИЧЕСКАЯ ИНФОРМАЦИЯ

..... 30 км

🕒 10 - 12 часов

🚩 Пляж Ремнику, напротив центра отдыха Суви

🚩 Монастырь в Куремяэ

📍 Ремнику – Имату – Каатерму – Кайдма (Kaidma) – Куремяэ



Гравийные лесные дороги, в Куремяэ – асфальт.



Легкий если отвести на этап два дня,



Трудный если один день



На этот этап рекомендуется отвести два дня, остановившись на ночлег недалеко от озера Имату, в палаточном лагере базы отдыха («Augusalu LKA») Управления государственными лесами (RMK). На участке

между Ремнику и Куремяэ нет магазинов и предприятий общественного питания. Ближайшие из них находятся в Куремяэ.



От Алайэ (Alajõe) до монастыря в Куремяэ можно добраться также по созданной РМК 613-километровой тропе Пенийэ (Penijõe) – Аэгвииду (Aegviidu) – Каукси. Этот поход может занять примерно три дня.

ЛЕСА

Путь на этом этапе проходит в основном по прямой, ровной Лесной тропе, через сосновый лес, за которым осуществляется постоянный уход.

СТОИТ УВИДЕТЬ!

- 1 Куремяэский монастырь.** В Куремяэ расположены православные церкви и Ляхтицкий монастырь Успения Пресвятой Богородицы, находящиеся в ведении патриарха Московского и всея Руси. GPS: 59.19906, 27.53542
- 2 Священный дуб в Куремяэ.** Дуб в древние времена служил местом жертвоприношений. GPS: 59.20158, 27.53516
- 3 Священный источник в Куремяэ I.** Считается, что вода из этого охраняемого источника обладает целительной силой. GPS: 59.20295, 27.52824
- 4 Священный источник в Куремяэ II.** Этот охраняемый источник открывается для посещений всего несколько раз в году. GPS: 59.19071, 27.54760

УСЛУГИ



Ночлег

- 1. Хостел «Kuremäe Arteegei»,**
+372 53226207;
GPS: 59.20202, 27.53484



Питание

- 1. Кафе «Arteegei Kohvik» в Куремяэ,**
GPS: 59.20202, 27.53484
- 2. Кафе «Kuremäe kohvik»,**
GPS: 59.20167, 27.53560



Магазины

Ближайший магазин – в Иллуке.



Общественный транспорт

На пути между Ремнику и Куремяэ нет автобусного сообщения.



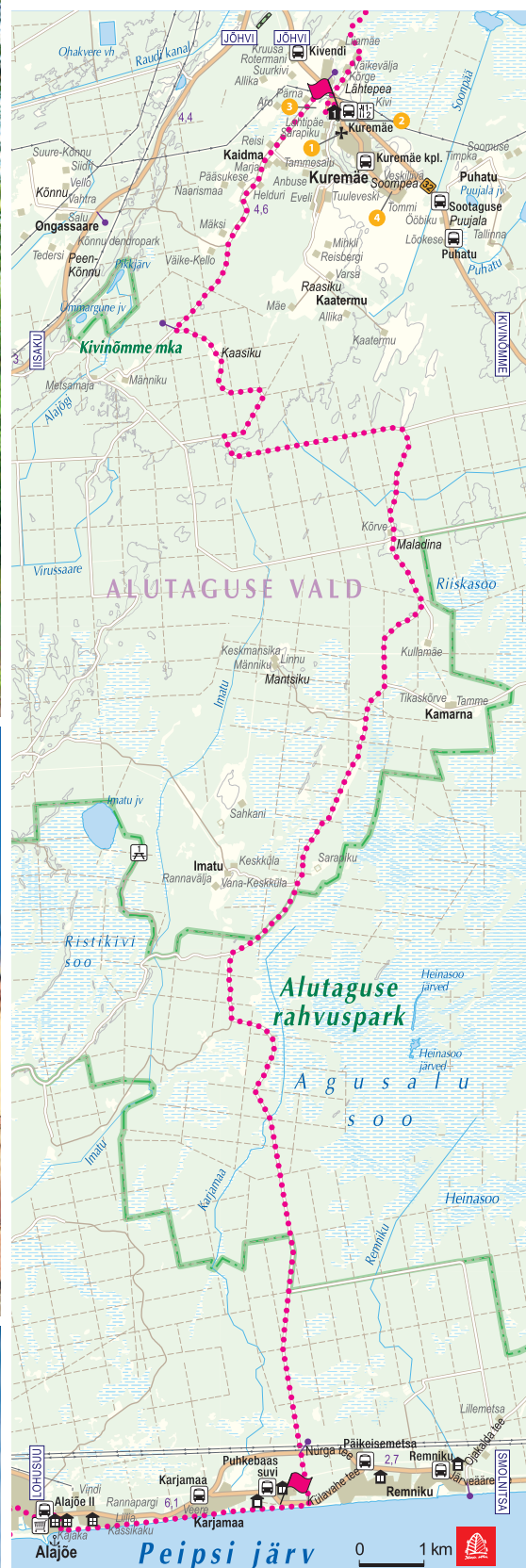
Места отдыха

- 1. «Заповедник Агусалу»,**
GPS: 59.10069, 27.46971
▲ (не более 4 палаток) 🏕️

ТУРИСТИЧЕСКАЯ ИНФОРМАЦИЯ:



Центр туристической информации в Йыхви (Jõhvi), Йыхви, Кооли 2,
johvi@visitestonia.com, +372 3370568;
GPS: 59.35714, 27.41010



НАИБОЛЕЕ ЯРКИЕ ВПЕЧАТЛЕНИЯ О СЕВЕРНОМ ПОБЕРЕЖЬИ ЭСТОНИИ

- **Северо-Эстонский глинт** – наиболее впечатляющее обнажение известняка в Балтии
- **Водопады** и крупнейшие в Европе **ледниковые валуны**
- **Индустриальное наследие в Кунда**
- **Лакемаа** – старейший национальный парк в Балтии
- **Альтя** – традиционная рыбацкая деревушка
- **Кясму** – знаменитая эстонская капитанская деревушка
- **Мыс Пурреккари** – самая северная точка материковой Эстонии
- **Военнонаследие** – береговые укрепления и батареи
- **Пирита** – самый популярный курорт Таллинна и олимпийский центр
- **Старый Таллинн** – наследие ЮНЕСКО





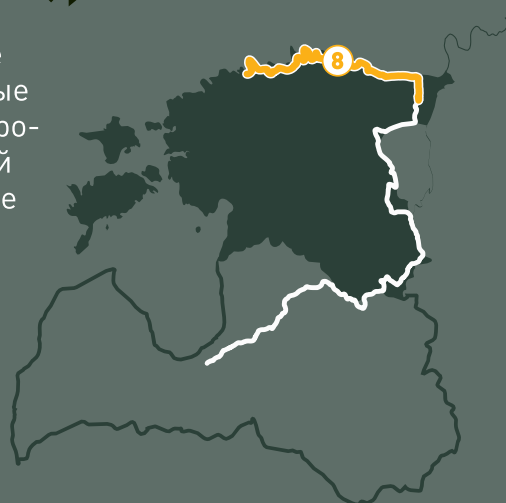
ЭСТОНИЯ СЕВЕРНОЕ ПОБЕРЕЖЬЕ

НАЦИОНАЛЬНЫЙ ПАРК ЛАХЕМАА,
ВОДОПАДЫ, КАМНИ И СКАЛЫ

#34-50

Куремяэ – Таллинн
(Kuremäe – Tallinn), 338 км

На участке северной Эстонии природа становится более суровой и северной. Здесь можно встретить принесенные ледником валуны размером с дом, а также высокие, широкие по балтийским меркам водопады. Северо-Эстонский глинт – это длинное обнажение известняка на побережье Балтийского моря. С его вершины открывается вид на Финский залив. Внизу, на пляже часто можно найти фоссилии – окаменелые останки растений и животных. Для национального парка Лахемаа и его окружи характерно множество заливов, полуостровов и малонаселенных островов с девственными пейзажами. Лесная тропа Прибалтики проходит сквозь характерные заросли вереска и, проходя малые населенные пункты, приводит в центр Таллинна.





ЭСТОНИЯ СЕВЕРНОЕ
ПОБЕРЕЖЬЕ



КУРЕМЯЭ (Kuremäe) – ВАСАВЕРЕ, 16 км

По ландшафтному заповеднику Куртна

Оставив позади холм с монастырем Куремяэ, Лесная тропа пересекает невероятно живописный ландшафтный заповедник Куртна (входит в состав национального парка Алутагузе [Alutaguse]). Здесь среди светлохвойных лесов раскинулись многочисленные голубые озера. Эта территория, вместившая 42 озера, отличается самой большой в Эстонии плотностью их расположения. В наиболее сырых местах проложены деревянные мостки, через канавы и речки ведут деревянные мостики. В окрестностях центра спорта и отдыха Алутагузе созданы тропы для пеших прогулок и скандинавской ходьбы.

ПРАКТИЧЕСКАЯ ИНФОРМАЦИЯ

..... 16 км

🕒 5 - 7 часов

🚩 Монастырь в Куремяэ

🚩 Центр спорта и отдыха Алутагузе

📍 Куремяэ – Консу – Васавере



Лесные тропы и дороги,
деревянные мостики на сырых
участках тропы, гравийные
дороги.



Легкий



В середине этапа следующего дня – в населенных пунктах Куртна и Ору – есть магазины.



ЛЕСА

Рельеф и флора этого богатого озерами района напоминают мозаику. Здесь встречаются сухие сосновые, смешанные, влажные леса и заболоченные участки. С тропы открываются великолепные виды на озеро. Северный участок этапа проходит мимо песчаного карьера Панньярве (Pannjärve), который является природным объектом государственного значения. Сформировавшиеся в карьере геологические отложения позволяют изучить состав друмлинов (моренных холмов), образовавшихся в течение последнего ледникового периода.

СТОИТ УВИДЕТЬ!

- 1 **Плотина водяной мельницы в Сулу**, места выпаса и прогона скота монастыря в Куремяэ. Мельница находится у святого источника. Старые места выпаса и прогона скота используются и по сей день. GPS: 59.210188, 27.539492
- 2 **Озеро Консу**. Крупнейшее из озер региона Куртна. Это начало крупнейшего озера края Эстонии. Местность отличается ярко выраженным рельефом и мозаичным рисунком растительного покрова. GPS: 59.228825, 27.570840
- 3 **Озеро Ныммярв (Nõmtnjärv)**. Путешествие по Куртна – земле 11 озер – начинается на автостоянке. Тропа знакомит с озерами, которые находятся в центре. GPS: 59.244328, 27.550381
- 4 **Озеро Мустьярв (Mustjärv)**. GPS: 59.247964, 27.545983
- 5 **Озеро Нийнсааре (Niinsaare)**. GPS: 59.252302, 27.543346
- 6 **Озеро Väike Laugasjärv**. GPS: 59.257168, 27.548426
- 7 **Озеро Куртна-Суурьярв (Kurtna Suurjärv)**. GPS: 59.258407, 27.546908
- 8 **Озеро Ахнеярв (Ahnejärv)**. GPS: 59.260669, 27.56301
- 9 **Озеро Мартиска**. GPS: 59.264100, 27.570700
- 10 **Озеро Курадиярв (Kuradijärv)**. GPS: 59.265984, 27.570468
- 11 **Песчаный карьер Панньярве (Pannjärve)**. Крупнейшее в Эстонии место добычи песка государственного значения. GPS: 59.283224, 27.56794
- 12 **Озеро Мятасьярв (Mätasjärv)**. GPS: 59.288051, 27.56767
- 13 **Парк приключений в Алутагузе**. В парке есть пять трасс различной степени сложности, детская трасса приключений и горки для спуска, которые открыты круглый год. +372 53057776; GPS: 59.28937, 27.557728
- 14 **Тропы здоровья и трасса диск-гольфа в Алутагузе**. Мекка для любителей спорта из Ида-Вирумаа. В парке проводятся различные спортивные мероприятия. Здесь оборудованы маркированные трассы длиной 1, 2, 3, 5 и 7,5 км, 2,4-километровая роллерная трасса, а так. GPS: 59.28937, 27.557728

УСЛУГИ



Ночлег

1. **Центр отдыха «Niinsaare»**, +372 5257516; GPS: 59.24854, 27.53885
2. **Гостевой дом Центра спорта и отдыха Алутагузе (Alutaguse)**, +372 53057776; GPS: 59.28918, 27.55818



Питание

1. **Кафе Центра спорта и отдыха Алутагузе (Alutaguse)**, +372 53057776; GPS: 59.28918, 27.55818



Магазины

- Kurtna kauplus**, GPS: 59.26887, 27.51390



Общественный транспорт

Автобус № 198 Таллинн–Раквере–Азери–Йыхви–Куремяэ (пн.–пт. один раз в день); автобус № 116 Йыхви–Школа Иллука–Куремяэ (один раз в день); автобус № 546 Кохтла-Ярве (Kohhtla-Järve)–Йыхви–Васкарна–Городенка – по средам один раз в день.




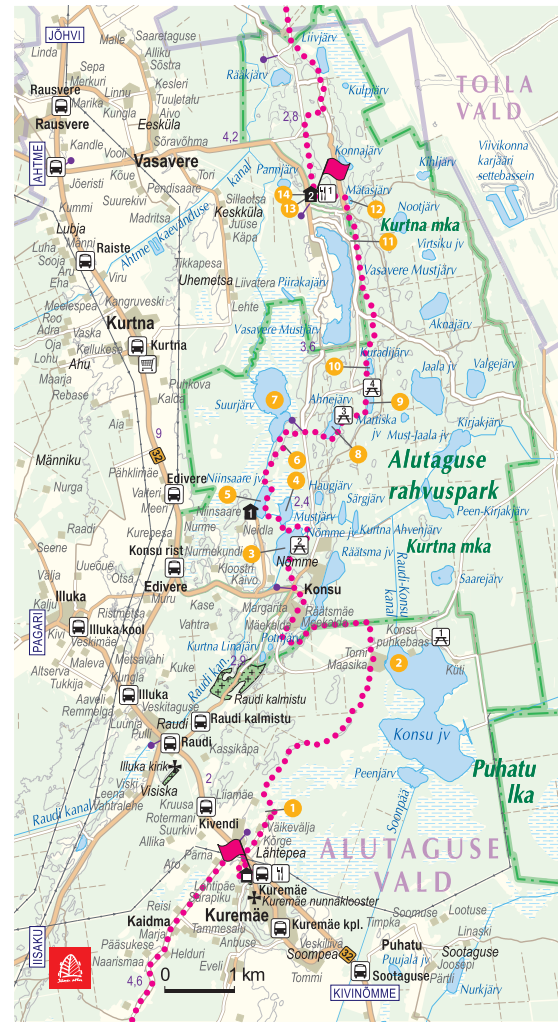
Места отдыха

1. **Место отдыха «RMK Konsu telkimisala»**, GPS: 59.23143, 27.58494
2. **Место для пикника «RMK Nõmtnjärve puhkekoht»**, GPS: 59.24433, 27.55038
3. **На берегу озера Ахнеярве (Ahnejärve)**, GPS: 59.26067, 27.56301
4. **Место для пикника «RMK Martiska puhkekoht»**, 59.26410, 27.57070

ТУРИСТИЧЕСКАЯ ИНФОРМАЦИЯ:

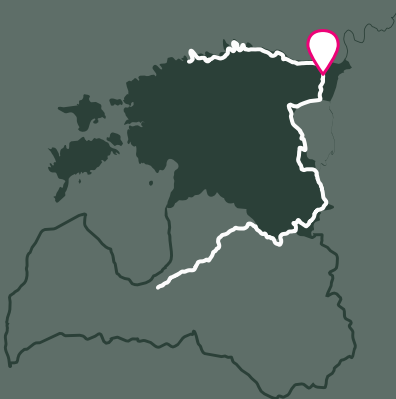


Центр туристической информации в Йыхви (Jõhvi), Йыхви, Кооли 2, johvi@visitestonia.com, +372 3370568; GPS: 59.35714, 27.41010





ЭСТОНИЯ СЕВЕРНОЕ ПОБЕРЕЖЬЕ



ВАСАВЕРЕ – ТОЙЛА, 25 км

На пути к скалистому побережью Северной Эстонии под Тойлой

Покинув Васавере, Лесная тропа преодолевает небольшой участок ландшафтного заповедника Куртна, огибает массив торфяных болот, проходит через поселок Ору, мимо долины реки Вока, выходит к Балтийскому морю и поворачивает на запад. Здесь, на берегу Финского залива, возвышается Северо-Эстонский глинт – крутой, скалистый поросший лесом уступ, который, разбиваясь на фрагменты различной длины, тянется вдоль побережья, достигает Таллинна и устремляется к островам Западной Эстонии. Лесная тропа проходит по вершине глинта, спускаясь к долинам рек. В парке Тойла-Ору тропа пересекает глубокую и широкую долину реки Пюхайыги (Pühajõgi) и приводит в Тойла – популярный приморский курорт.

ПРАКТИЧЕСКАЯ ИНФОРМАЦИЯ

..... 25 км

🕒 8 - 10 часов

🚩 Центр спорта и отдыха Алутагузе

🚩 СПА-гостиница

📍🚩 Васавере – Ору – Вока – парк Тойла – Тойла



Лесные дороги и тропы, парковые и выкошенные тропы, гравийные дороги, в населенных пунктах – асфальт.



Средней сложности



Автодорога № 1 Таллинн – Нарва (будьте осторожны при движении по ее обочинам). Не приближайтесь к крутому и скалистому морскому берегу, так как он может обрушиться!



Склоны долины реки Вока могут быть скользкими.



Если пройти через поселок Вока по улице Парги, расстояние можно сократить прилб. на 3 км.

ЛЕСА

На Северо-Эстонском глинте, на склоне долины реки Пюхайыз (Pühajõe), находится парк площадью 75 га. Парк начал принимать посетителей еще в начале 20-го века. Парк отличается большим разнообразием пород деревьев, на его территории насчитывается более 200 таксонов. Он видел и хорошие и плохие времена. В настоящее время он привлекает посетителей разнообразными аллеями, группами деревьев, естественным растительным покровом и подлеском, а также изобилием гнездовых птиц. Низина между морем и Северо-Эстонским глинтом покрыта более густым и высоким лесом, имеющим особый микроклимат, водный режим, тип почвы и питательных веществ. Эти дикие, непроходимые леса часто называют джунглями или дождевыми лесами. Нижний ярус леса образован плотными, крупными зарослями папоротника и хмелем, обвивающим стволы деревьев.

СТОИТ УВИДЕТЬ!

- 1 **Озеро Лийвъярв (Liivjärv).**
GPS: 59.304525, 27.562592
- 2 **Торфяные поля Ору.**
GPS: 59.343284, 27.575287
- 3 **Ущелье Вока.** Долина глубиной почти 30 м придает пейзажу первозданный вид. GPS: 59.412627, 27.596676
- 4 **Пляж Вока.**
GPS: 59.414324, 27.59577
- 5 **Усадебный парк Вока.**
GPS: 59.413727, 27.584831
- 6 **Церковь в Пюхайыз.**
GPS: 59.411901, 27.537622
- 7 **Водопад Алуоя.** Рядом с водопадом оборудована смотровая площадка, откуда открывается захватывающий дух вид. GPS: 59.40290, 27.533375
- 8 **Территория охраняемых ландшафтов парка Ору, парк Тойла-Ору:** лес ведьм, грот и окрестности замка. Парк Ору уникален благодаря своему расположению, планировке и богатству видов. Парк, расположенный в красивой долине реки Пюхайыз, имеет холмистый рельеф. GPS: 59.422652, 27.532364
- 9 **Пляж и пристань Тойла.**
GPS: 59.426224, 27.531462
- 10 **Мол старой пристани Тойла.**
GPS: 59.428294, 27.500992
- 11 **Кладбище немецких солдат.**
GPS: 59.424575, 27.522662

УСЛУГИ

Ночлег

1. **Хостел спортивного центра Вока,**
+372 56661294; +372 53068323;
GPS: 59.40642, 27.58713
2. **Дом отдыха «Kasteheina kodu»,**
+372 5268096; GPS: 59.40849, 27.56074
3. **Дом отдыха «Pühajõe»,** +372 5225906;
GPS: 59.41986, 27.54112
4. **Гостевой дом «Motovilla»,**
+372 53022058; GPS: 59.40507, 27.54086
5. **Центр отдыха «Aluoja»,** +372 5110853;
GPS: 59.40364, 27.53295
6. **Гостевые квартиры «Valgevilla»,**
+372 5289364; +372 56333789;
GPS: 59.42075, 27.52339
7. **Гостевой дом «Villa Meretare»,**
+372 53451181; GPS: 59.41566, 27.51673
8. **Отель Toila SPA,** +372 3342900;
GPS: 59.42537, 27.51397
9. **Кемпинг «Männisalu»,** +372 3342900;
GPS: 59.42537, 27.51397
10. **Дом отдыха «Virulase»,**
+372 56476805; GPS: 59.42595, 27.50871

Питание

1. **Ресторан «Toila Mereresto»,**
+372 58111114; GPS: 59.42659, 27.53196
2. **Кафе «Toila Pargi Kohvik»,**
+372 53619900; GPS: 59.42145, 27.52143
3. **Ресторан «Toila SPA Hotell Restoran Mio Mare»,** +372 3342915;
GPS: 59.42537, 27.51397
4. **Бар «Vana Fregati Pubi»,**
+372 56996446; GPS: 59.41865, 27.51164



Магазины

- «Grossi toidukaubad» в Ору,
GPS: 59.37167, 27.56835
- «Grossi toidukaubad» в Воке,
GPS: 59.40419, 27.58141
- «Meie Pood» в Тойле,
GPS: 59.41872, 27.51140


Общественный транспорт

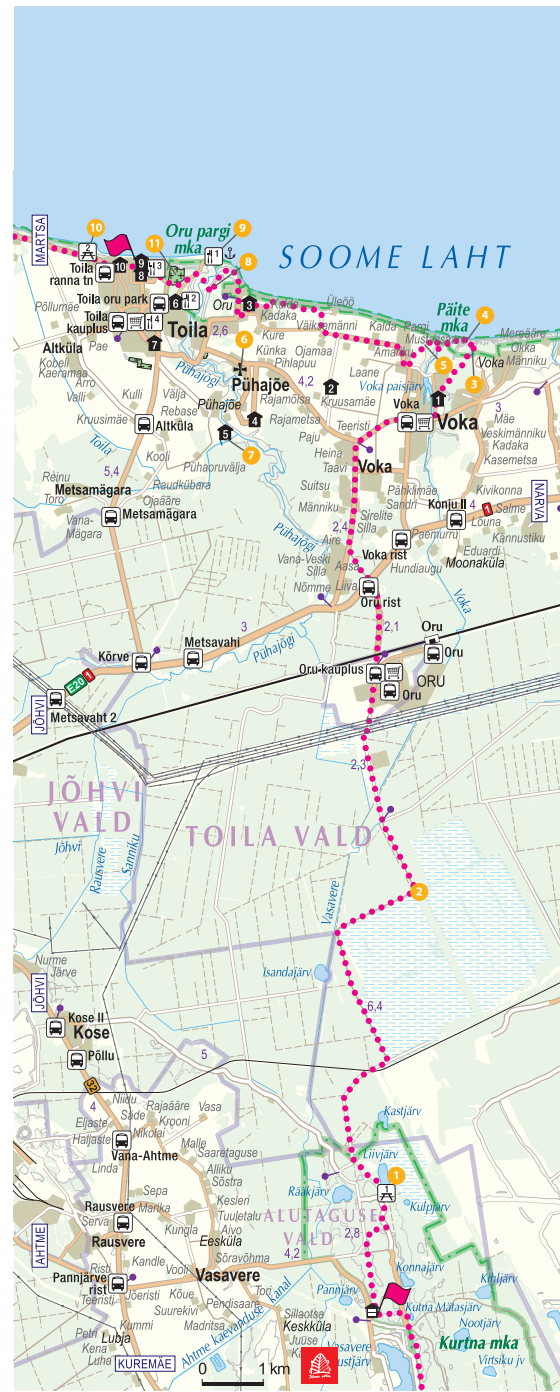
Автобус № 105 Йыхви–Тойла–Валасте–Сака–Кохтла-Ярве (Kohtla-Järve)–Йыхви (пн.–пт. 3 раза в день, суб. 2 раза в день, воскр. один раз в день); автобус № 106 Йыхви–Тойла–Вока–Йыхви (4 раза в день); автобус № 108 Йыхви–Вока–Тойла–Йыхви (6 раз в день)

Места отдыха

1. **Место для костра «RMK Liivjärve lõkkekoht»,** 
GPS: 59.30453, 27.56259
2. **Место для пикника «RMK Toila puhkekoht»,** 
GPS: 59.42829, 27.50099

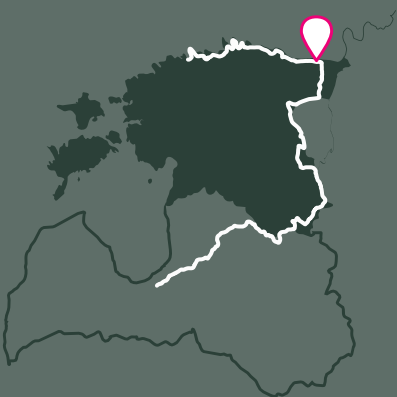
ТУРИСТИЧЕСКАЯ ИНФОРМАЦИЯ:

 **Центр туристической информации в Йыхви (Jõhvi),** Йыхви, Кооли 2,
johvi@visitestonia.com, +372 3370568;
GPS: 59.35714, 27.41010





ЭСТОНИЯ СЕВЕРНОЕ ПОБЕРЕЖЬЕ



ТОЙЛА – САКА, 21 км

Живописная часть Северо-Эстонского глинта между Тойла и Сака

Это один из самых необычных этапов Лесной тропы в Северной Эстонии. При благоприятных погодных условиях Лесная тропа приглашает пройти у подножия Северо-Эстонского глинта. Возле поселков Валасте и Сака тропа уводит на вершину глинта, открывая прекрасные виды на Финский залив с подъема Виру. На участке Сака – Онтика – Тойла (протяженность около 23 км) высота Северо-Эстонского глинта достигает 55 м. В ясную погоду с края Северо-Эстонского глинта можно видеть удаленные на 50 км острова Суур-Тютарсаар и Вяйке-Тютарсаар (Suur Tütarsaar; Väike Tütarsaar), находящиеся на в российских территориальных водах.

ПРАКТИЧЕСКАЯ ИНФОРМАЦИЯ

••••• 21 км

⌚ 10 - 14 часов

🚩 СПА отель Тойла

🚩 Усадьба Сака

📍 Тойла – Мартса – Валасте –
Онтика – Сака

🌳 В Тойла – асфальт, остальные
участки пути – узкий, каме-
нистый труднопроходимый
берег моря.

⬤⬤⬤ Трудный

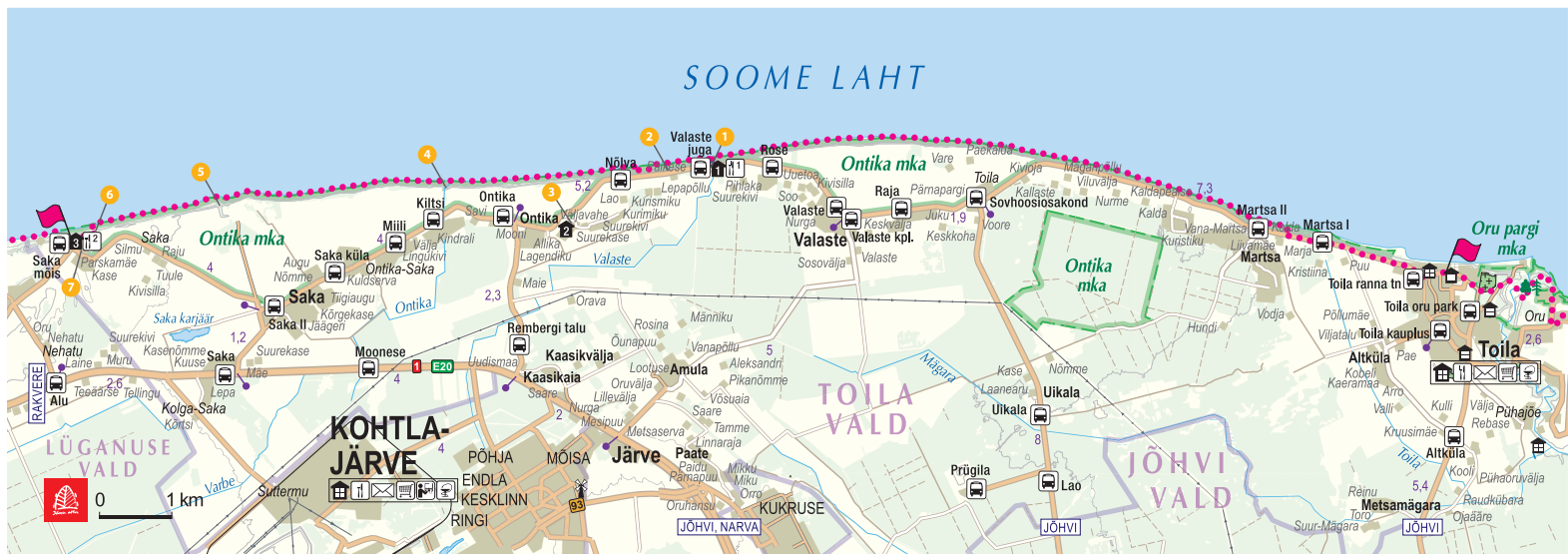
⚠️ От Северо-Эстонского глинта до моря – следы обвалов и глинистые оползни, что вместе с осевшим растительным покровом (деревьями и кустарником) затрудняет путешествие.

⚠️ Верхняя и нижняя части Северо-Эстонского глинта, которые могут быть опасны, особенно после проливных дождей, а также весной и осенью. Не приближайтесь к краям глинта.

⚠️ Этап относится к категории труднопроходимых. Расстояние невелико, но на преодоление такого расстояния потребуется в два или три раза больше времени, чем обычно. Если дует сильный северный, северо-западный или северо-восточный ветер, узкая прибрежная полоса становится непроходимой из-за подъема воды или

набегающих волн. В безветренную погоду рекомендуется отвести на этот этап два дня с ночлегом в Валасте. Желательно перед походом надеть обувь, фиксирующую голеностопный сустав, и взять палки для ходьбы. Следует учитывать, что 50-метровый Северо-Эстонский глинт имеет со стороны морского берега всего несколько мест для подъема (спуска) – у поселков Мартса (крутой склон), Валасте (лестница), Сака (лестница). Лестницы на склонах – крутые. В районе подножия глинта нет магазинов и кафе.

📍 Если на морской берег набегают сильные волны, можно воспользоваться обочиной дороги Тойла – Онтика – Сака, пролегающей в верхней части Северо-Эстонского глинта, или автобусом.



ЛЕСА

На подступах к Мартсе Лесная тропа спускается по живописному склону и устремляется в загадочное редколесье, расположенное у подножия глинта. В лесу доминирует черная ольха, липа, вяз и другие породы широколиственных деревьев. Круглый год здесь можно видеть плоды лунника многолетнего. Это растение характерно для лесов, растущих в окрестностях Северо-Эстонского глинта.

СТОИТ УВИДЕТЬ!

- 1 **Водопад Валасте.** Самый высокий водопад в Эстонии. GPS: 59.443684, 27.335067
- 2 **Прогулочно-познавательная тропа Валасте.** Прогулочно-познавательная тропа находится на территории ландшафтного заповедника Онтика. 800-метровый участок тропы проходит по пляжу, участок длиной 700 метров – в лесу, расположенном на крутом берегу. В лесу созданы деревянные мостки. GPS: 59.443369, 27.324657
- 3 **Усадьба Онтика.** GPS: 59.437323, 27.29967
- 4 **Водопад Карьяору.** GPS: 59.442855, 27.270026
- 5 **Глубоководная прибрежная зона в Сака.** GPS: 59.442029, 27.21484
- 6 **Водопад Кивисилла.** GPS: 59.439222, 27.184098
- 7 **Усадьба и парк в Сака.** Небольшой романтический усадебный комплекс находится на Северо-Эстонском глинте. GPS: 59.437161, 27.180598

УСЛУГИ

Ночлег

1. **Деревня отдыха «Valaste»,** +372 53912120; GPS: 59.44335, 27.33583
2. **Усадьба-гостиница «Kalle» в Онтике,** +358 407687011; GPS: 59.43665, 27.29913
3. **Усадьба-гостиница и кемпинг в Сака,** +372 3364900; GPS: 59.43773, 27.17942

Питание

1. **Кафе «Valaste»,** +372 53912120; GPS: 59.44335, 27.33583
2. **Ресторан в усадьбе в Саке,** +372 3364901; GPS: 59.43773, 27.17942

Магазины



в этой местности нет магазинов

Общественный транспорт

Автобус № 105 Йыхви–Тойла–Валасте–Сака–Кохтла-Ярве (Kohtla-Järve)–Йыхви (пн.–пт. 3 раза в день, сб. 2 раза в день, вс. один раз в день).


ТУРИСТИЧЕСКАЯ ИНФОРМАЦИЯ:

Центр туристической информации в Йыхви (Jõhvi), Йыхви, Кооли 2, johvi@visitestonia.com, +372 3370568; GPS: 59.35714, 27.41010





5



6

ЭСТОНИЯ СЕВЕРНОЕ ПОБЕРЕЖЬЕ



САКА – АЗЕРИ (Aseri), 22 км

Прибрежные окаменелости, насчитывающие миллионы лет

Вблизи усадьбы Сака Лесная тропа спускается по крутой лестнице к морскому берегу, где она около 6 км ведет по морскому побережью. Возле поселков Молдова и Ябара Лесная тропа снова поднимается на Северо-Эстонский глинт (с подъема Виру открываются панорамные пейзажи), проходит через поселок Пуртсе, мимо реки Пуртсе и по нижней части глинта, вдоль узкого берега моря ведет в направлении поселка Азери. Не доходя до поселка, Лесная тропа поднимается на глинт. На берегу моря, у нижней части Северо-Эстонского глинта, можно увидеть фоссилии животных, насчитывающие сотни миллионов лет.

ПРАКТИЧЕСКАЯ ИНФОРМАЦИЯ

••••• 22 км

⌚ 8 - 10 часов

🚩 Усадьба Сака

🚩 Здание муниципалитета Азери

📍 Сака – Аа – Молдова – Пуртсе – Лиимала – Азери

🌳 Песчаные, песчано-каменные пляжи, грунтовые и гравийные дороги, на участке от Пуртсе до Лиимала и в Азери – асфальт.

⚠️ Трудный

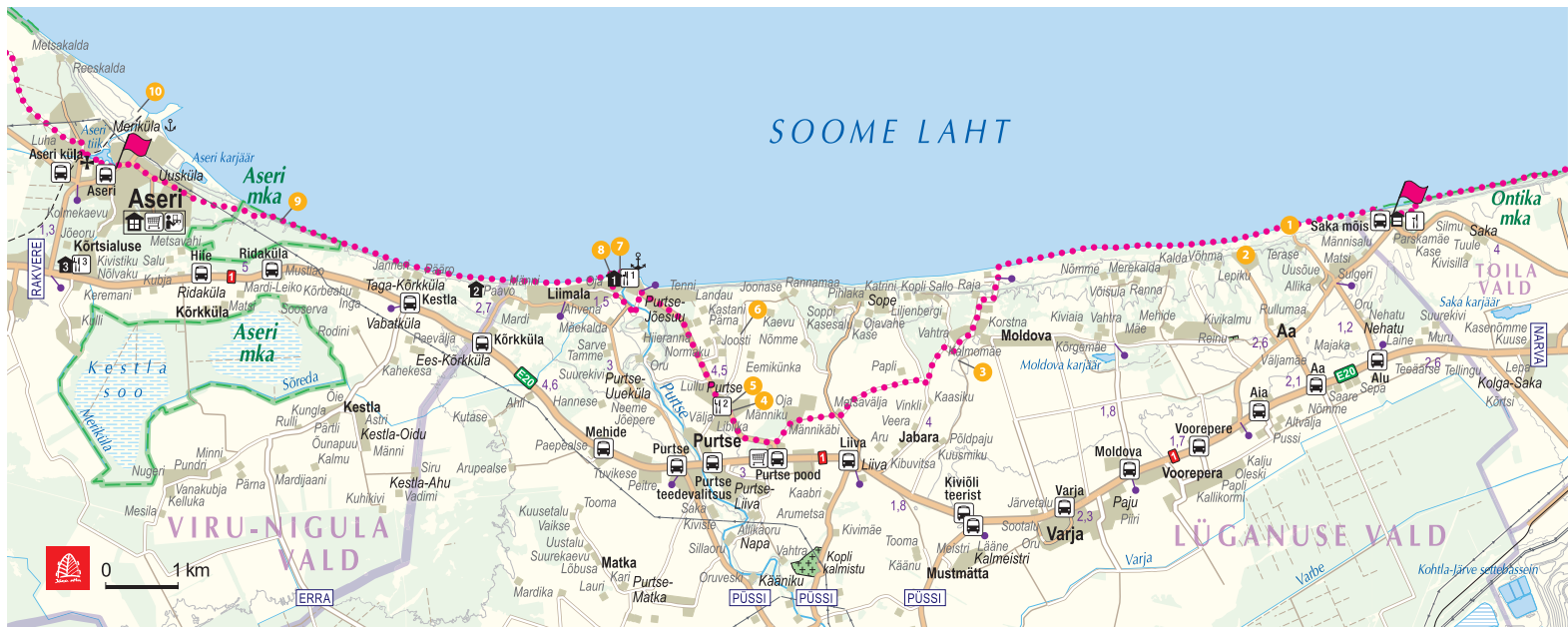
🚧 Участок Лиимала – Азери между Северо-Эстонским глинтом и морем, где образовались следы обвалов и глинистые оползни, что вместе с осевшим растительным покровом (деревьями и кустами) затрудняет путешествие. Тропа на подступах к Азери, которая может быть заросшей.

⚠️ Верхняя и нижняя части Северо-Эстонского глинта, которые могут быть опасны, особенно после проливных дождей, а также весной и осенью. Не приближайтесь к краям глинта.

⚠️ Если дует сильный северный, северо-западный или северо-восточный ветер, узкая прибрежная полоса становится непроходимой из-за подъема воды или набегающих волн. Желательно перед походом надеть обувь, фиксирующую голеностопный сустав, и взять палки для ходьбы. Следует учитывать, что на этом этапе не все места 50-метрового Северо-Эстонского глинта со стороны моря пригодны для подъема (спуска).

🚌 Если на морской берег набегают сильные волны, можно воспользоваться автобусом, курсирующим по автодороге Таллинн – Нарва.

SOOME LAHT



ЛЕСА

В поселке Аа есть своеобразный усадебный парк, на территории которого находится несколько прудов и охраняемый сосновый лес. Лесная тропа на этом этапе ведет мимо реки Пуртсе, священной горы Пуртсе, на которой в память о жертвах коммунистического террора посажены дубы. Азери – промышленный поселок, где много лет существовало кирпичное производство. Поэтому в окрестностях поселка, среди смешанных лесов можно увидеть глиняные карьеры.

СТОИТ УВИДЕТЬ!

- 1 **Пляж в Аа.**
GPS: 59.438012, 27.153445
- 2 **Усадьба Аа.**
GPS: 59.434462, 27.14229
- 3 **Каменный могильник в Ябара (Jäbara).**
Крупнейший среди исследованных археологами каменных могильников железного века, обнаруженных в северо-восточной Эстонии. Могильник относится к периоду с 500-го года до н.э. по 500-й год н.э. GPS: 59.423258, 27.07105
- 4 **Пивоварня в Пуртсе.**
GPS: 59.418576, 27.014553
- 5 **Крепость в Пуртсе.** Старейшая среди сохранившихся в этом крае крепостей. Открыта для посещений с июня по август. В остальные месяцы – посещение по предварительным заявкам.
GPS: 59.419067, 27.01295
- 6 **Пуртсе. Священная гора Хиймеяги (Hiimägi), священная липа и камень – места жертвоприношений.**
GPS: 59.427763, 27.018463
- 7 **Туристический центр истории контрабанды спирта в «Тулвеез» (Tulvee).**
Центр знакомит с богатой историей контрабанды спирта, существовавшей в этих краях в 1920-30-х годах и образом жизни, связанным с ней.
GPS: 59.435319, 26.990299
- 8 **Пляж в Лиимала.**
GPS: 59.435973, 26.987679

- 9 **Обнажения глины в Азери.**
GPS: 59.444352, 26.907364
- 10 **Пляж и глиняный карьер в Азери.**
GPS: 59.45876, 26.873689

УСЛУГИ



- Ночлег**
1. **Tulvee Villa,**
+372 3340017; +372 53451841;
GPS: 59.43514, 26.98817
 2. **Кемпинг «Мереоја»,**
+372 59084196;
GPS: 59.43451, 26.95447
 3. **Гостевой дом «Kõrtsialuse»,**
+372 5163192;
GPS: 59.43970, 26.85462



- Питание**
1. **Ресторан «Tulvee»,**
+372 5218046;
GPS: 59.43514, 26.98817
 2. **Кафе-ресторан крепости в Пуртсе,**
+372 53079661;
GPS: 59.41907, 27.01295

3. **Ресторан «Jäägri Grill»,**
+372 5163192;
GPS: 59.43940, 27.85476



- Магазины**
- Purtse pood,**
GPS: 59.41226, 27.02556
- Магазин «Grossi toidukaubad» в Азери,**
GPS: 59.44970, 26.86690



- Общественный транспорт**
- Шоссе Таллинн–Нарва,
www.peatus.ee.

ТУРИСТИЧЕСКАЯ ИНФОРМАЦИЯ:



- Центр туристической информации в Йыхви (Jõhvi),** Йыхви, Кооли 2,
johvi@visitestonia.com, +372 3370568;
GPS: 59.35714, 27.41010





ЭСТОНИЯ СЕВЕРНОЕ ПОБЕРЕЖЬЕ



АЗЕРИ (Aseri) – МАХУ, 20 км

В Азери – в столицу эстонского кирпичного производства

Прежде чем отправиться в путь, следует выйти на морское побережье, где можно увидеть большие глиняные карьеры. С древних времен здесь добывали глину для производства кирпичей. Кирпичное производство в Эстонии продолжается и сегодня. Направляясь в Азери, Лесная тропа проходит по бывшей советской военной территории. Участок длиной примерно в 1 километр пролегает вдоль верхней части Северо-Эстонского глинта, откуда открываются великолепные виды на Финский залив. Миновав усадьбу Калви, Лесная тропа ведет в направлении Маху. Оставив позади хвойный лес у реки Пада (природный заказник), тропа снова выходит на берег моря и через прибрежные леса ведет к поселку Маху.

ПРАКТИЧЕСКАЯ ИНФОРМАЦИЯ

..... 20 км

🕒 7 - 9 часов

🚩 Здание муниципалитета Азери

🚩 Поселок Маху на пляже Маху

📍 Азери – Калви – Курна – Койла – Маху

🌳 Асфальт, гравийные и грунтовые дороги.

🟡 Легкий

🚧 Между Азери и Калви находятся пастбища, которые могут быть огорожены забором или изгородью «электропастух».

⚠️ Территория бывшей военной базы, где следует соблюдать осторожность, чтобы избежать травм от колючей проволоки и острых предметов. Автодороги (будьте внимательны при движении по обочинам дорог!)



Не следует приближаться к краю Северо-Эстонского глинта – он может обрушиться. На участке Азери – Маху – Кунда (пункт назначения следующего дня) поблизости нет магазинов и кафе. См. также информацию о возможностях ночлега на следующем этапе.

ЛЕСА

Лесная тропа устремляется по живописному побережью, покрытому уникальной растительностью. Это территория ландшафтного заповедника Азери. Местность имеет различный рельеф; здесь чередуются скальные, болотистые и сухие сосновые леса. На широких, богатых растительными породами лугах в середине лета цветут орхидеи. Самые красивые места этого этапа находятся на территории природного заповедника Маху - Раннаметса, где влажные пойменные леса сменяются торфяниками, сухими старыми естественными лесами. Встречаются и широколиственные леса.

СТОИТ УВИДЕТЬ!

- 1 **Азери. Старая советская учебная база пограничников.**
GPS: 59.470751, 26.839642
- 2 **Усадьба Калви.**
GPS: 59.482686, 26.787949
- 3 **Пляж Калви.**
GPS: 59.495283, 26.784049
- 4 **Пристань Маху.**
GPS: 59.519321, 26.729699
- 5 **Руины часовни Пресвятой Девы Марии.**
GPS: 59.444563, 26.701752
- 6 **Церковь Святого Николая в Виру-Нигула.** GPS: 59.445950, 26.689247
- 7 **Усадьба в Васта.**
GPS: 59.459640, 26.690145

УСЛУГИ



Ночлег

1. Дом отдыха «Kalvi tee»,
Контакты: www.booking.com;
GPS: 59.44689, 26.69026
2. Дом отдыха «Kuuseoksa»,
+372 5226947;
GPS: 59.48252, 26.71852



Питание

В этой местности нет услуг общественного питания.



Магазины

Магазин «Meie toidukaubad» в Виру-Нигула, GPS: 59.44493, 26.69120



Общественный транспорт

Автобус курсирует несколько раз в день в Виру-Нигула www.peatus.ee



Места отдыха

1. Место отдыха Унуксе-Маху,
GPS: 59.50142, 26.72398

ТУРИСТИЧЕСКАЯ ИНФОРМАЦИЯ:



Центр туристической информации
Раквере,
Раквере, Lai 20, +372 3242734;
GPS: 59.34809, 26.36041





ЭСТОНИЯ СЕВЕРНОЕ ПОБЕРЕЖЬЕ



МАХУ – КУНДА, 18 км

Знакомство с индустриальным наследием Кунды

От Маху до Летипеа Лесная тропа ведет по маленьким прибрежным дорогам. Небольшой участок пути проходит вдоль морского берега. С приближением мыса Летипеа появляются обширные заросли можжевельника. Здесь стоит отклониться от этапа (расстояние туда и обратно – 1,5 км), чтобы взглянуть на ледниковый валун Эхалкиви. 3-километровый путь от Симунамяэ (Simunamäe) проходит вдоль подножия Северо-Эстонского глинта, где растет девственный лес. Расстояние от этого места до берега моря составляет примерно один километр. Тропа приводит к усадьбе Лонтова, на территории которой размещены информационные стенды, рассказывающие об истории Кунды. В Кунде и на побережье реки Кунды находятся объекты, свидетельствующие о развитии цементного производства в городе.

ПРАКТИЧЕСКАЯ ИНФОРМАЦИЯ

..... 18 км

⌚ 6 - 8 часов

🚩 Поселок Маху на пляже Маху

🚩 Кунда, улица Селья (Selja tee)

📍 Маху – Мяннику (Männiku) – Летипеа – Симунамяэ – Лонтова – Кунда



Гравийные и грунтовые дороги, песчаный и заросший пляж, за Симунамяэ и в Кунде – асфальт.



Легкий



Автомобили (будьте внимательны при движении по обочинам дорог!).



Магазины и пункты общепита – только в Кунде.



ЛЕСА

Лесная тропа ведет к красивой охраняемой ландшафтной зоне Летипеа, где растут старые естественные леса. Отсюда взгляду открываются восхитительные прибрежные пейзажи. Эта территория имеет особенно большое значение для миграции птиц.

СТОИТ УВИДЕТЬ!

- 1 Маяк Летипеа.**
GPS: 59.552421, 26.606869
- 2 Валун Эхалкиви.** Крупнейший ледниковый валун в Эстонии и Балтии.
GPS: 59.549761, 26.587607
- 3 Развалины гостиницы Neu London.** Гостиница класса люкс, действовавшая в царские времена.
GPS: 59.509529, 26.547654
- 4 Каменная церковь в Кунде.**
GPS: 59.503883, 26.535960
- 5 Гидроэлектростанция в Кунде.** Первая электростанция Балтии.
GPS: 59.502779, 26.541714
- 6 Развалины цементного завода.**
GPS: 59.500027, 26.539935
- 7 Музей цемента в Кунде.**
GPS: 59.500682, 26.536425

УСЛУГИ



Ночлег

- 1. Дом отдыха «Karineeeme»,** +372 5213421; GPS: 59.53325, 26.69536
- 2. Дом отдыха «Lontova»,** +372 53606666; GPS: 59.50955, 26.53964
- 3. Дом отдыха «West-Wind»,** +372 56479170; GPS: 59.50096, 26.50235



Питание

- 1. Кафе «Blücher»,** +372 53606666; GPS: 59.50955, 26.53964
- 2. Кафе «Põdra pubi»,** +372 3225205; GPS: 59.49999, 26.53179
- 3. Кафе «Vabrik»,** +372 3221480; GPS: 59.499164, 26.527932
- 4. Кафе «Saarepiiga»,** +372 3224255; GPS: 59.50004, 26.52323



Магазины

- Магазин «Grossi Toidukaubad»,**
GPS: 59.50025, 26.51857
- Kunda Konsum,**
GPS: 59.50304, 26.50328



Общественный транспорт

регулярное автобусное сообщение до Раквере. www.peatus.ee

ТУРИСТИЧЕСКАЯ ИНФОРМАЦИЯ:

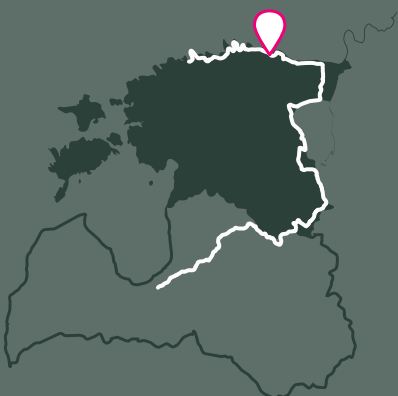


Центр туристической информации Раквере,
Раквере, Lai 20, +372 3242734;
GPS: 59.34809, 26.36041





ЭСТОНИЯ СЕВЕРНОЕ ПОБЕРЕЖЬЕ



КУНДА – ЭЙСМА (Eisma), 19 км

Рыболовные традиции и искусство побережья Карепа

Оставив позади местечко Кунда, Лесная тропа поднимается на Северо-Эстонский глинт и проходит 2-километровый путь по его верхней части. Затем Лесная тропа ведет по краю асфальтированной дороги. В поселке Тоолсе стоит пройти 2 километра, чтобы посмотреть на романтическое городище Тоолсе. У моста через реку Селья (Selja) можно увидеть установленные местными рыбаками, необычные для Эстонии рыболовные снасти для ловли миноги. Снасти принадлежат музею, расположенному в красивой усадьбе на берегу реки Селья. Из Тоолсе в Эйзму Лесная тропа ведет вдоль дороги, а на подступах к Эйсме проходит небольшой участок пути по чудесному каменистому пляжу.

ПРАКТИЧЕСКАЯ ИНФОРМАЦИЯ

19 км



6 - 8 часов



Кунда, улица Селья (Selja tee)



Пристань Эйсма



Кунда (по улицам Kasemäe põik – Kalda – Koidu – Toolse tee) – Тоолсе – Карепа – Эйсма



В основном асфальтированные дороги, на небольшом участке – лесные дороги, тропы, песчано-каменистое побережье.



Легкий



Края Северо-Эстонского глинта (не приближайтесь к краям – они могут обрушиться). Будьте осторожны при ходьбе вдоль обочины дороги.



В поселке Кунда следует пополнить запасы еды, так как на трехдневном маршруте нет магазинов и предприятий общественного питания (только сезонные).



Участок Кунда – Эйсма можно преодолеть на автобусе.





ЛЕСА

Лесная тропа ведет через природный заповедник Тоолсе, где находится терраса Северо-Эстонского глинта. Ниже, в долине реки Тоолсе растет лес. В речной долине есть также уникальный заболоченный пойменный дубовый лес. С глинта открывается восхитительный вид на бухту Кунда. Прежде чем попасть в Эйзму, Лесная тропа проходит по охраняемой ландшафтной зоне реки Селья, где взгляду открываются заливные луга и великолепный, богатый растительными породами старый лес.

СТОИТ УВИДЕТЬ!

- 1 **Кунда Кронкскаллас.** Высокий утес с очаровательным видом на окрестности. GPS: 59.50913, 26.51395
- 2 **Природный заповедник Тоолсе.** GPS: 59.51132, 26.49376
- 3 **Орденский замок в Тоолсе.** Руины средневекового замка, находятся недалеко от моря. GPS: 59.53468, 26.46823
- 4 **Сад лечебных растений в Карепа.** +372 5296536; GPS: 59.54292, 26.41734
- 5 **Карепа. Хутор-музей Каламе.** Музей предлагает ознакомиться с рыбацкими постройками 19-го века и художественными работами. +372 53878897; GPS: 59.54525, 26.40520
- 6 **Охраняемая ландшафтная зона реки Селья.** GPS: 59.54385, 26.40496
- 7 **Пристань Эйзма.** +372 53452487; GPS: 59.56925, 26.30213

УСЛУГИ



Ночлег

1. **Деревня отдыха «Toolse»**, +372 56600815; GPS: 59.52552, 26.45971
2. **Дом отдыха и конный двор «Arma»**, +372 53403806; GPS: 59.54859, 26.37598
3. **Дом отдыха «Kalaranna»**, +372 56507170; GPS: 59.56582, 26.30713
4. **Гостевой дом «Eisma»**, +372 5027366; GPS: 59.56972, 26.29663



Питание

1. **Летнее кафе «Rapparege»**, +372 5380 1008; GPS: 59.54975, 26.38072



Магазины

на пути от Кунды до Вызу (Võsu) магазинов нет.




Общественный транспорт

Автобус курсирует несколько раз в день. www.peatus.ee

ТУРИСТИЧЕСКАЯ ИНФОРМАЦИЯ:



Центр туристической информации Раквере, Раквере, Lai 20, +372 3242734; GPS: 59.34809, 26.36041





ЭСТОНИЯ СЕВЕРНОЕ ПОБЕРЕЖЬЕ



ЭЙСМА – ОАНДУ, 15 км

По тропам Национального парка Лахемаа

Покинув поселок Вайнупеа, Лесная тропа направляется в Лахемаа (Lahemaa, в переводе с эстонского – «Земля залива») – первый национальный парк Эстонии. В течение пяти с половиной дней Лесная тропа знакомит путников с испещренной полуостровами и бухтами прибрежной территорией Национального парка, его наиболее значительными природными и культурно-историческими ценностями. В Национальном парке необходимо соблюдать правила внутреннего распорядка. В этот день Лесная тропа ведет по красивым и тихим прибрежным лесам, где осенью в изобилии растут грибы. Далее тропа пересекает живописный поселок Алтья. В Оанду, конечном пункте этапа, находится Гостевой центр Управления государственными лесами Эстонии (RMK), где можно получить информацию о лесных биотопах и традициях хозяйственного управления лесом.

ПРАКТИЧЕСКАЯ ИНФОРМАЦИЯ

..... 15 км

🕒 5 - 7 часов

🚩 Пристань Эйсма

🚩 Центр для посетителей в Оанду

📍 Эйсма – Вайнупеа – Мустоя – Алтья – Оанду

🌲 В основном небольшие лесные дороги и тропы, на небольшом участке – песчаный

🟢 Легкий

⚠️ Будьте осторожны при ходьбе по обочине дороги.

❗ Ближайший от Оанду магазин находится на расстоянии однодневной пешей прогулки

🕒 В Оанду можно задержаться на полдня или день, чтобы прогуляться по природным тропам окрестностей.



ЛЕСА

Покинув Эйсму, Лесная тропа вскоре достигает особо охраняемой территории Вайнупеа, находящейся в Национальном парке Лахемаа. Здесь тропа ведет вдоль побережья, через старые хвойные леса. На этой территории не разрешается использовать моторный транспорт. Не предназначен заповедный лес и для заготовки древесины. Благодаря ограничениям, территория является благоприятным биотопом для обитания различных пород растений и животных.



СТОИТ УВИДЕТЬ!

- 1 Капелла поселка Вайнупеа. +372 55598316; GPS: 59.58219, 26.27163
- 2 Кладбище поселка Вайнупеа. GPS: 59.58332, 26.27107
- 3 Маяк в поселке Вайнупеа. GPS: 59.58580, 26.26493
- 4 пляж Суурелиива (Suureliiva). GPS: 59.58536, 26.25884
- 5 Природно-познавательная тропа Алтья. GPS: 59.58274, 26.12883
- 6 Валун Сууркиви (Титекиви) в Алтья. Валун примечателен своей формой. GPS: 59.58691, 26.11533
- 7 Рыбачьи домики в Алтья. Типичные старинные прибрежные рыбачьи строения. GPS: 59.58686, 26.11663
- 8 Старый рыбачий поселок в Алтья. GPS: 59.58320, 26.11179
- 9 Бобровая тропа. 1 км. GPS: 59.57208, 26.11200
- 10 Центр посетителей в Оанду (RMK). Постоянная экспозиция, информация о природе, различных природных тропах. +372 5099397; GPS: 59.56505, 26.10198
- 11 Лесная природная тропа Оанду, 4,7 км. GPS: 59.56563, 26.09992

УСЛУГИ

Ночлег

1. Дом отдыха «Meresihh», GPS: 59.57654, 26.27895
2. Гостевой дом «Adami», +372 5584538; GPS: 59.57542, 26.26893
3. Туристический хутор «Toomarahva», +372 5050850; GPS: 59.58312, 26.11138
4. Гостевой дом «Vergi Villa Guesthouse», +372 55576426; GPS: 59.59895, 26.08365
5. Дома отдыха «Vergi», +372 56186861; GPS: 59.59918, 26.08489
6. «Villa Oandu Watermill», +372 5045782; GPS: 59.56495, 26.10452
7. «Oanduia Forest Relax Spa», +372 5202044; GPS: 59.56057, 26.10636
8. «Haaviku Nature Lodge», +372 5108325; GPS: 59.56028, 26.09145



Питание

1. Бар «Altja», Открыт летом, +372 55599977; GPS: 59.58236, 26.11218



Магазины

Ближайший магазин – в Вызу (Võsu).



Общественный транспорт

Автобус из Вайнупеа и Алтья (Altja) курсирует несколько раз в день. www.peatus.ee



Места отдыха

1. Бесплатное место отдыха в Мустоа (Mustoja), RMK, GPS: 59.58252, 26.17539
▲ (на 9 палаток (4человека)) 🔥
2. Бесплатное место отдыха в Оанду, RMK, GPS: 59.56250, 26.09671
▲ (на 15 палаток (4человека)) 🔥

ТУРИСТИЧЕСКАЯ ИНФОРМАЦИЯ:



Центр туристической информации Раквере, Раквере, Lai 20, +372 3242734; GPS: 59.34809, 26.36041



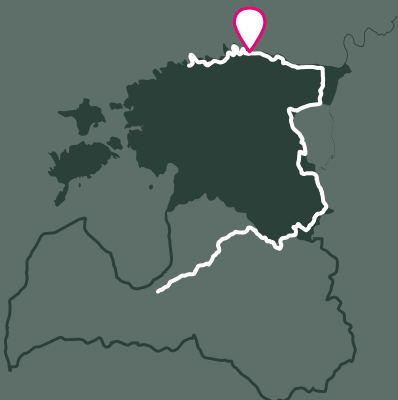
Гостевой центр Оанду, RMK, Экспозиция, информация, различные природные тропы, +372 5099397; GPS: 59.56505, 26.10198





7

ЭСТОНИЯ СЕВЕРНОЕ ПОБЕРЕЖЬЕ



ОАНДУ – КЯСМУ (Käsmu), 18 км

Кясму – поселок капитанов и судостроительства парусников

На участке от Оанду до Вызу (Võsu) Лесная тропа проходит 9 км по территории внутриматериковых, поросших лесом дюн. На некоторых соснах можно видеть надрезы, оставленные сборщиками смолы. В странах Балтии смолу таким способом добывали вплоть до 60-70-х годов 20-го века. Деревья густо покрыты лишайником, что свидетельствует о чистоте воздуха. Осенью вдоль тропы растут грибы и черника. Заглянув в Вызу (популярный курорт), Лесная тропа по прекрасному прибрежному лесному променаду приводит в поселок Кясму. Стоит пройти один километр, чтобы посмотреть на камни Вана-Йюри (Vana-Jüri), находящиеся на краю полуострова, а также совершить прогулку по историческим местам Кясму.

ПРАКТИЧЕСКАЯ ИНФОРМАЦИЯ

..... 18 км

⌚ 6 - 8 часов

🚩 Центр посетителей в Оанду

🚩 Поселок Кясму, **P**

📍 Оанду – Вызу – Кясму

🌲 Половина этапа – лесные дороги и тропы, остальные участки – асфальт.

🟩 Легкий

⚠️ Будьте осторожны при ходьбе по обочине дороги.



Полуостров Кясму пронизан густой сетью пешеходных этапов, поэтому здесь следовало бы провести еще день, чтобы лучше ознакомиться с местностью. Возле Центра посетителей Оанду начинается созданная РМК тропа протяженностью 375 км Оанду – Аэгвииду (Aegviidu) – Икла (поселок, расположенный у границы с Латвией).



ЛЕСА

На территории Национального парка Лахемаа сосновые леса чередуются с еловыми. Достигнув Оанду, Лесная тропа проходит часть пути по прогулочной тропе Оанду-Икла. Поблизости находится Центр для посетителей Оанду, а также проложены другие тропы Национального парка, например, Тропа Лесная, Тропа культурного наследия, Бобровая тропа, Тропа растений. Участок Лесной тропы от Оанду до Вызу пролегает через естественные бореальные леса. Поселок Кясму – традиционное место отдыха. Здесь в окружении сосен расположился коттеджный поселок.



СТОИТ УВИДЕТЬ!

- 1 Часовня и кладбище в Эску.** В лесной тишине расположились часовня и кладбище. GPS: 59.55942, 26.05649
- 2 Хутор-музей художественных изделий Яаниоя.** +372 56470187; GPS: 59.58169, 25.98274
- 3 Пристань Вызу.** +372 5058145; GPS: 59.58538, 25.97248
- 4 Побережье Вызу** с его шелестящим сосновым лесом, песчаным пляжем, неглубоким, теплым заливом является одним из самых популярных курортов уже на протяжении 150 лет. GPS: 59.57877, 25.96048
- 5 Кясму – поселок капитанов.** В настоящее время поселок является излюбленным местом летнего отдыха. В поселке часто проводятся различные мероприятия. GPS: 59.60201, 25.91933
- 6 Часовня и кладбище в Кясму.** На кладбище находится один из самых красивых памятников в Эстонии. GPS: 59.60252, 25.91774
- 7 Кясму. Корабль викингов Aimag.** Для управления судном в море требуется не менее шести гребцов. GPS: 59.60436, 25.92345
- 8 Музей мореходства в Кясму.** Экспонаты отображают историю развития мореходства и связанных с ним отраслей. GPS: 59.60456, 25.92192
- 9 Маяк Кясму.** В помещениях маяка создан музей. GPS: 59.604711, 25.923238
- 10 Валуны Вана-Юри (Vana-Jüri).** GPS: 59.61549, 25.91312

УСЛУГИ

Ночлег

- 1. Дом отдыха «Allika»,** +372 515 0799; GPS: 59.55719, 25.99410
- 2. Гостевой дом «Ligedama»,** +372 534 16533; GPS: 59.56077, 25.99293
- 3. Хостел «Sae»,** +372 56560901; GPS: 59.56395, 25.98038
- 4. Места для палаток «Võsu Veranda»,** +372 55630418; GPS: 59.57758, 25.96359
- 5. Хостел «Männisalu»,** +372 3238320; GPS: 59.57166, 25.95643
- 6. Хостел «Metsa»,** +372 56460677; GPS: 59.57437, 25.96275

- 7. Гостевой дом «Villa Veranda»,** +372 55630418; GPS: 59.57555, 25.96395
- 8. Гостевой дом «Rannaliiv»,** +372 51946000; GPS: 59.57444, 25.95556
- 9. «Lepispea Caravan & Camping»,** +372 54501522; GPS: 59.57602, 25.93565
- 10. Гостевые квартиры «Merekalda»,** +372 566 44377; GPS: 59.59595, 25.91387
- 11. Туристический хутор «Vahtra»,** +372 56487235; GPS: 59.60283, 25.91563
- 12. Пансион «Laane»,** +372 5078904; GPS: 59.60236, 25.91694
- 13. Дом отдыха «Sireli»,** +372 5224851; GPS: 59.60205, 25.91869
- 14. Дом отдыха «Käsму»,** +372 5372 5550; GPS: 59.60403, 25.92191
- 15. Гостевой дом «Rannamännid»,** +372 5117975; GPS: 59.60515, 25.91862
- 16. Гостевой дом «Sinisalu»,** +372 5076778; GPS: 59.60592, 25.91775
- 17. Деревня отдыха «Lainela»,** +372 5089110; GPS: 59.60929, 25.91942
- 18. «Uustalu Bed&Breakfast»,** +372 53736150; GPS: 59.61072, 25.91778



Питание

- 1. Ресторан «Wöse»,** +372 58547150; GPS: 59.58537, 25.97252
- 2. Бар «O»,** +372 5165115; GPS: 59.57759, 25.96710
- 3. Бар «Ukulele»,** +372 5119897; GPS: 59.57760, 25.96501
- 4. Ресторан «Kuum Kahvel»,** +372 514 5202; GPS: 59.57625, 25.96123
- 5. Кафе «Ranna»,** +372 53626888; GPS: 59.57665, 25.96076
- 6. Бар «Prunni ait»,** +372 5017572; GPS: 59.60406, 25.91997
- 7. Магазин «Käsму pood»,** +372 53725550; GPS: 59.60413, 25.92188
- 8. Ресторан «Kaspervik»,** +372 5173096; GPS: 59.60925, 25.91955



Магазины

- В Вызу (Võsu),**
GPS: 59.57588, 25.95949
- В Кясму (Käsму),**
GPS: 59.60413, 25.92188



Общественный транспорт

Автобусы из Вызу и Кясму в Раквере, Кунду и Таллинн курсируют несколько раз в день. www.peatus.ee



Места отдыха

1. Место отдыха в Вызу, RMK.

GPS: 59.56783, 25.97377

▲ (на 9 палаток [4 человека]) 🔥

ТУРИСТИЧЕСКАЯ ИНФОРМАЦИЯ:



Гостевой центр Оанду, RMK,

Экспозиция, информация, различные природные тропы, +372 5099397; GPS: 59.56505, 26.10198





ЭСТОНИЯ СЕВЕРНОЕ
ПОБЕРЕЖЬЕ



КЯСМУ (Käsmu) – ВИЙНИСТУ (Viinistu), 26 км

В царстве валунов полуострова Кясму

Первая треть этого этапа Лесной тропы проходит через полуостров Кясму, сказочное место с лесистыми дюнами и заросшими мхом валунами. Возле поселка Эру Лесная тропа преодолевает 2-километровый участок дороги Вызу (Võsu) – Котка, проходит через поселок Вихасоо и выводит на обочину дороги, откуда можно видеть залив Эру и полуостров Кясму. На этом этапе перед путниками предстают величественные ледниковые валуны, входящие в число крупнейших в Национальном парке Лахемаа, – Таммиспеа и Яаани-Тоома Сууркиви (Jaani-Tooma Suurkivi), напоминающие обломки огромной скалы. С побережья в районе Вийнисту хорошо виден остров Мохни с маяком.

ПРАКТИЧЕСКАЯ ИНФОРМАЦИЯ

..... 26 км

⌚ 8 - 10 часов

🚩 Поселок Кясму, **P**

🚩 Пристань Вийнисту

📍 Кясму – Эру – Вихасоо – Касиспеа – Турбунееме – Вийнисту



Треть этапа составляют лесные дороги и тропы, остальную часть – грунтовые и асфальтированные дороги.



Средний если отвести один день,



Легкий если два дня



Будьте осторожны при ходьбе по обочине дороги!



Между начальной и конечной точками этапа нет магазинов или предприятий общественного питания.



На этот этап можно отвести два дня: Кясму – Касиспеа (18 км, ночлег) и Касиспеа – Вийнисту (8 км, ночлег). Путь Касиспеа – Вийнисту можно также преодолеть на автобусе, заранее ознакомившись с расписанием. Вы можете пропустить полуостров Пяриспеа (Pärgispea) и доехать от Вихасоо в Локса, который находится на расстоянии 3 км.

ЛЕСА

На участке Кясму – Вийнисту Лесная тропа проходит мимо крупнейшего в Эстонии поля валунов и выводит в зону, расположенную между сосновым лесом и морем. Далее тропа огибает залив Эру, на островах которого во время перелетов делают остановку некоторые птицы.

СТОИТ УВИДЕТЬ!

- 1 Поле валунов в Кясму.** Массивные ледниковые валуны, самый большой из которых достигает 4,8 метра в высоту. GPS: 59.608937, 25.908365
- 2 Валун Таммиспеа.** GPS: 59.56028, 25.81683
- 3 Башня для наблюдения за птицами в Вихасоо.** Башня находится на богатом разнообразием птиц участке территории Национального парка Лахемаа. GPS: 59.569371, 25.779473
- 4 Камень Яани-Тоома.** Этот валун стал одним из символов Национального парка Лахемаа. GPS: 59.60047, 25.77172
- 5 Музей поселка Вийнисту.** В музее хранятся различные орудия труда и предметы обихода. +372 56636823; GPS: 59.64569, 25.75239
- 6 Художественный музей Вийнисту.** В музее представлено несколько сотен произведений эстонских художников. GPS: 59.646004, 25.754148
- 7 Пристань Вийнисту.** Яхтенная пристань, на месте которой прежде находился рыбацкий причал. Здесь организуются прогулочные поездки к острову Мохни. GPS: 59.646389, 25.753889

УСЛУГИ



Ночлег

1. Гостиница «Viinistu Hotel»,
+372 56658633;
GPS: 59.64677, 25.75301



Питание

1. пляжный ресторан в Вийнисту,
+372 55586984;
GPS: 59.64677, 25.75301



Магазины

На пути от Кясму до Локсы нет магазинов.



Общественный транспорт

Автобусы на полуостров Пяриспеа (Pärispea) курсируют 7 раз в день. www.peatus.ee



Места отдыха

Место отдыха в Пуреккари, РМК,
на 18 палаток (на 4 человека).
GPS: 59.66758, 25.69748

ТУРИСТИЧЕСКАЯ ИНФОРМАЦИЯ:



Гостевой центр Оанду, РМК,
Экспозиция, информация, различные природные тропы, +372 5099397;
GPS: 59.56505, 26.10198





ЭСТОНИЯ СЕВЕРНОЕ ПОБЕРЕЖЬЕ



ВИЙНИСТУ (Viinistu) – ЛОКСА, 20 км

Пуреккари – самая северная точка материковой Эстонии

Лесная тропа продолжает путешествие по полуострову Пяриспеа (Pärispea), расположенному на территории Национального парка Лахемаа, и достигает мыса Пуреккари. На мысе в безветренную погоду можно совершить километровую прогулку вдоль берега, покрытого галькой, и полюбоваться впечатляющим валуном Пуреккари. Далее Лесная тропа проходит вдоль побережья залива Хара, по местам, где в советское время находились военные базы, и далее – через Локсу, в северной части которого сохранились исторические здания бывшего кирпичного завода. Тропа проходит через центр Локса, затем по городским окраинам достигает финишного пункта, в полукилометре от которого находится великолепный пляж.

ПРАКТИЧЕСКАЯ ИНФОРМАЦИЯ

..... 20 км

🕒 7 - 10 часов

🚩 Пристань Вийнисту

🚩 Центр отдыха Куйвоя у Локса

📍 Вийнисту – мыс Пуреккари – Пяриспеа – Суурпеа – Локса – Куйвоя



В основном асфальт. На мысе Пуреккари – гравийные дороги.



Легкий



удьте осторожны при ходьбе по обочине дороги!



В Локса следует пополнить запасы еды, так как на предстоящем на следующий день этапе маршрута нет магазинов и предприятий общественного питания.



ЛЕСА

На территории поселка Суурпеа, находящегося у залива Хара, находится старый военный городок. Отсюда Лесная тропа продолжает свой извилистый путь через прибрежные сосновые леса Национального парка Лахемаа.

СТОИТ УВИДЕТЬ!

- 1 Мыс Пурекарри.** Самая северная точка материковой Эстонии.
GPS: 59.67421, 25.69684
- 2 Здания судостроительного и старого кирпичного завода в Локса.** Кирпичный завод в Локса был открыт в 1874 году.
GPS: 59.58633, 25.70854
- 3 Православная церковь Святого Иоанна Кронштадтского.** Церковь была построена в здании бывшего детского сада.
GPS: 59.585873, 25.723492
- 4 Автовокзал Локса - первый автовокзал в Эстонии.** Здание, построенное в 1939 году из красного кирпича местного производства, стало символом города.
GPS: 59.57975, 25.72496
- 5 Лютеранская церковь Пресвятой Девы Марии в Локса.** Светлое и ухоженное здание церкви находится в окружении высоких деревьев.
GPS: 59.575418, 25.724472
- 6 пляж Локса.**
GPS: 59.57916, 25.70750

УСЛУГИ

Ночлег

- 1. Дом отдыха «Kelluka»,**
+372 56644834;
GPS: 59.65570, 25.68582
- 2. Комплекс отдыха «Dharma»,**
+372 53320032;
GPS: 59.65491, 25.68451
- 3. Дом отдыха «Kärgka»,**
+372 5110917;
GPS: 59.60062, 25.71753
- 4. Комплекс отдыха «Kuivoja»,**
+372 5048233;
GPS: 59.56977, 25.70814

Питание

- 1. Бар «Lucky bar».**
GPS: 59.57975, 25.72496
- 2. Магазин «Loksa Konsum».**
+372 57438571;
GPS: 59.57947, 25.72411

Магазины

В Локсе есть несколько магазинов, аптека, банкомат и почтовое отделение.

Общественный транспорт

Автобус из Вийнисту в Локсу курсирует 7 раз в день. Регулярное автобусное сообщение между Локсой и Таллинном.
www.peatus.ee

Места отдыха

- 1. Место отдыха в Пурекарри, РМК,**
GPS: 59.66758, 25.69748

▲ (на 18 палаток (на 4 человека)) 🔥

ТУРИСТИЧЕСКАЯ ИНФОРМАЦИЯ:

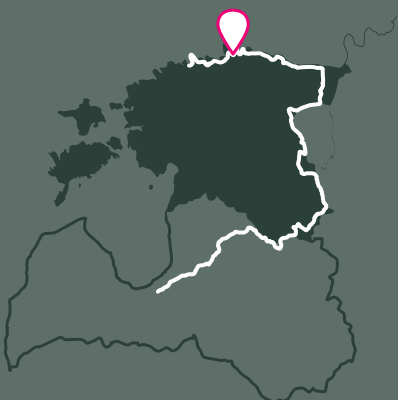
www.visitharju.ee

- 1. Гостевой центр Оанду, РМК,**
Экспозиция, информация, различные природные тропы, +372 5099397;
GPS: 59.56505, 26.10198





ЭСТОНИЯ СЕВЕРНОЕ ПОБЕРЕЖЬЕ



ЛОКСА – ТСИТРЕ, 21 км

Через леса и болота полуострова Юминда

В этот день Лесная тропа начинает путешествие по полуострову Юминда. Покинув Локса, Лесная тропа через 7 км проходит мимо бывшего советского военного порта – базы подводных лодок Хара. Чтобы побывать в порту (вход платный), нужно пройти еще 2 километра. Далее Лесная тропа пересекает очень красивый лес и болотистую местность. На западной стороне этой территории находятся высокие, поросшие лесом песчаные дюны. Участок Лесной тропы Педаспеа – Тситре ведет вдоль проезжей дороги, на подступах к Тситре тропа приближается к небольшому участку Северо-Эстонского глинта. В северной части этого участка находится городище Муукси. На расстоянии 0,2 км от моря находится центр отдыха Тситре.

ПРАКТИЧЕСКАЯ ИНФОРМАЦИЯ

..... 21 км

⌚ 7 - 9 часов

🚩 Центр отдыха Куйвоя у Локса

🚩 Тситре, центр отдыха, созданный Центром управления государственными лесами Эстонии (RMK)

📍 Куйвоя – Хара – Педаспеа – Пудисо – Тситре



Асфальт, лесные тропы, в болотистой местности – деревянные мостки.



Легкий



Будьте осторожны при ходьбе по обочине дороги!



В непосредственной близости от Лесной тропы нет магазинов и предприятий общественного питания, поэтому в Локса следует купить продукты.



Между Педаспеа и Тситре (7 км) курсирует автобус. Путешествие по полуострову Юминда можно совершить и по другому маршруту. В первый день из Локса вы можете отправиться на северную оконечность полуострова Юминда (около 20 км), где находится центр отдыха, созданный Управлением государственных лесов Эстонии (RMK), осмотреть маяк Юминда и бывшие военные объекты. Остановиться на ночлег можно в Центре отдыха RMK или в поселке Лееси (Leesi) (еще 6 км). На второй день можно совершить поход Юминда – Тситре (22 км) или Лееси – Тситре (15 км).

ЛЕСА

Лесная тропа проходит по территории Национального парка Лахемаа, через благоухающие хвойные леса, которые местами чередуются с лиственными. Тропа пересекает песчаную местность и окруженное дюнами болото Аабла, далее ведет мимо крупнейшего в Лахемаа валуна Маякиви, безмятежно дремлющего в окружении старых хвойных лесов. На окраине болота, возле поселка Аабла находится смотровая башня, с которой можно увидеть Таллинскую телебашню.

СТОИТ УВИДЕТЬ!

- 1 **Озеро Лохья.**
GPS: 59.55340, 25.68702
- 2 **Порт и база подводных лодок Хара**
Бывшая военная база подводных лодок. Вход платный. +372 56900433;
GPS: 59.589018, 25.612838
- 3 **Остров Хара.** В порту Хара можно заказать прогулку по морю. +372 56900433;
GPS: 59.58441, 25.62433
- 4 **Хутор-музей Аллика.** Небольшой частный музей рассказывает о жизни рыбаков в начале 20-го века. Посещение – по предварительной договоренности. +372 56491282; GPS: 59.58999, 25.60633
- 5 **Учебная тропа Маякиви-Пиканымме (Majakivi-Pikanymme) и смотровая башня.** GPS: 59.58866, 25.59520
- 6 **Камень Маякиви («камень с дом»).** Третий по величине валун в Эстонии. GPS: 59.58312, 25.57585
- 7 **Тситре. Парк, пляж и смотровая башня.** GPS: 59.517642, 25.514581

УСЛУГИ

Ночлег

1. «Projekt-kodu retreat & ecohostel», +372 56997449; GPS: 59.55383, 25.66290
2. Глемпинг в порту Хара, +372 56900433; GPS: 59.58869, 25.61302
3. Дом отдыха «Klaukse», +372 567 47541; GPS: 59.56866, 25.52796
4. Дом отдыха «Appenhof», +372 5288628; GPS: 59.51848, 25.55613

Питание

1. Домашний ресторан «Johannes», +372 5200600; GPS: 59.56925, 25.52805
2. Ресторан «MeгMeг», +372 5134590; GPS: 59.56876, 25.52656

Магазины

На пути от Локсы нет магазинов.

Общественный транспорт

Регулярное автобусное сообщение между Локсой и Тситре. www.peatus.ee



Места отдыха

1. Место отдыха в Тситре, RMK, GPS: 59.64765, 25.50813
▲ (на 6 палатку (на 4 человека)) 🔥
2. Место отдыха в Тситре, RMK, GPS: 59.51764, 25.51458
▲ (на 21 палатку (на 4 человека)) 🔥

ТУРИСТИЧЕСКАЯ ИНФОРМАЦИЯ:

www.visitharju.ee

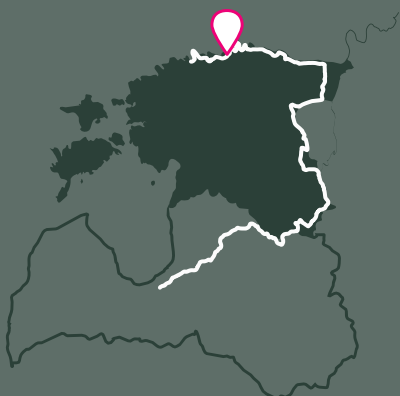


Гостевой центр Оанду, RMK, Экспозиция, информация, различные природные тропы, +372 5099397; GPS: 59.56505, 26.10198





ЭСТОНИЯ СЕВЕРНОЕ
ПОБЕРЕЖЬЕ



ТСИТРЕ – КАБЕРНЕЭМЕ (Kaberneeme), 24 км

Песчаные пляжи и острова залива Колга

Пристань у поселка Тситре появилась еще во времена викингов. Первые 4 км этого этапа Лесной тропы проходят по территории Национального парка Лахе-маа. Путь между поселками Муукси и Сооринна проходит по платообразному овальному холму (возвышению Северо-Эстонского глинта), покрытому живописными зарослями можжевельника. Возле поселка Пыхья (Põhja) тропа пересекает прибрежную заболоченную местность, минует лодочную пристань в Салмисту и выходит к берегу моря. Отсюда хорошо виден остров Педассар (Pedassaar), расположенный на расстоянии 1,3 км в северо-восточном направлении. С этой точки можно рассмотреть также острова Умблу и Рохуси. Возле Валкла путники смогут посетить уютный пляжный ресторан. На пляже в Хаапсе оборудовано место для купания, где резко становится глубоко.

ПРАКТИЧЕСКАЯ ИНФОРМАЦИЯ

..... 24 км

⌚ 8 - 10 часов

🚩 Тситре, центр отдыха, созданный Управлением государственных лесов Эстонии (RMK)


🚩 Кабернееме, центр отдыха RMK

📍 Тситре – Муукси – Пыхья – Салмисту – Хаапсе – Кабернеэме

🌳 Гравийные дороги, асфальт, песчаный и песчано-каменистый пляж.

🚶 Средней сложности

⚠️ Будьте осторожны при ходьбе по обочине дороги!





ЛЕСА

С края Северо-Эстонского глинта открывается захватывающий дух вид на залив Колга и полуостров Юмinda. В экологических целях в Муукси восстанавливается видовое разнообразие лугов. Участок Лесной тропы Хаапсе – Кабернеэме проходит в основном через сосновые леса.

СТОИТ УВИДЕТЬ!

- 1 Дом культурного наследия в Лакхеама.** Предлагает экскурсии и творческие мастерские для изучения культурного наследия. Посещение – по предварительной договоренности. +372 55959817; GPS: 59.49518, 25.54431
- 2 Крепостная гора в Муукси.** По всей вероятности, гора использовалась как пост береговой охраны и маяк. GPS: 59.511384, 25.519364
- 3 Хутор-музей Тооманни.** В музее представлены различные старинные и современные предметы, которые сохраняют историческую атмосферу поселка Муукси. GPS: 59.502919, 25.517767
- 4 Погребальные курганы Hundrikangrud (волчья каменная гряда).** Создание гряды могильных камней – традиция, заимствованная у скандинавов. GPS: 59.496814, 25.511891
- 5 Священный дуб Тюливере (Tülivere).** Находится на частной территории, поэтому открыт для посещений только днем. GPS: 59.467315, 25.443187
- 6 Кузнечная мастерская-музей Някиаллика (Näkiallika).** Музей располагает очень интересной экспозицией, включающей несколько тысяч предметов. +372 5519196; GPS: 59.45869, 25.45964
- 7 Остров Педассааре.** На остров можно попасть только с пристани Кабернеэме или Салмисту по предварительной договоренности. Здесь создана очень

увлекательная прогулочная тропа (4 км). Тропа ведет вдоль северного берега острова залива Колга. GPS: 59.512281, 25.373012

- 8 Валун Аугу Сууркиви (Augu Suurkivi) в Хаапсе.** GPS: 59.502588, 25.301976
- 9 Сосняк на побережье в Хаапсе –** уникальный сосновый лес, растущий на крутом песчаном берегу. GPS: 59.503735, 25.298645

УСЛУГИ

Ночлег

- 1. Деревня отдыха «Hiie talu»,** +372 56607078; GPS: 59.47529, 25.54316
- 2. Центр отдыха «Jõekäägu»,** +372 5038148; GPS: 59.48320, 25.47584
- 3. Гостевой дом «Laugu»,** +372 5270246; GPS: 59.47850, 25.45638
- 4. Хостел «Suurekivi»,** +372 53481076; GPS: 59.49171, 25.38010
- 5. Гостевой дом «Salme Villa»,** +372 53481076; GPS: 59.49358, 25.37435
- 6. Центр отдыха «Valkla Rand»,** +372 56244544; GPS: 59.49370, 25.34971
- 7. Дом отдыха «Kaberneeme»,** +372 5511145, 5517623; GPS: 59.52358, 25.27153

Питание

- 1. Кафе в порту Салмисту,** GPS: 59.49681, 25.36760
- 2. пляжный ресторан «Valkla gannagesto»,** +372 56244544; GPS: 59.49350, 25.35057
- 3. Рыболовный центр и ресторан «Valkla Forell»,** +372 5050043; GPS: 59.48101, 25.33615
- 4. Летнее кафе «Rootsmani»,** +372 56466105; GPS: 59.51787, 25.27419

Магазины

В Валкле и Кабернеэме

Общественный транспорт

Автобусы курсируют по маршрутам Тситре–Упси и Упси–Кабернеэме. www.peatus.ee


Места отдыха

1. Место для разведения костра в Кабернеэме, RMK, GPS: 59.50688, 25.26758

ТУРИСТИЧЕСКАЯ ИНФОРМАЦИЯ:

www.visitharju.ee

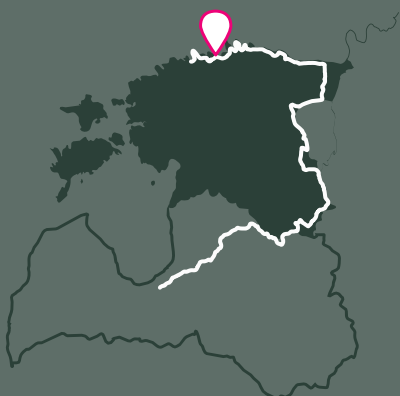
Таллиннский Центр туристической информации, Таллинн, Нигулисте 2, www.visittallinn.ee; +372 6457777; GPS: 59.43649, 24.74449





7

ЭСТОНИЯ СЕВЕРНОЕ
ПОБЕРЕЖЬЕ



КАБЕРНЕЭМЕ (Kaberneeme) – ЙЫЭЛЯХТМЕ (Jõelähtme), 21 км

Вдоль берегов реки Ягала (Jägala)

Из Кабернеэме маршрут идет через лес, где можно увидеть скопления камней, которые появились здесь во время последнего ледникового периода. Далее Лесная тропа поднимается на 20-метровую высоту и проходит по берегу некогда существовавшего здесь Анцилового озера. На подступах к мемориалу жертвам холокоста Калеви-Лийва (Kalevi-Liiva) тропа пересекает дорогу Каберла – Кабернеэме и приводит в долину ручья Каберла. Далее Лесная тропа ведет мимо ГЭС Линнамяэ (Linnamäe), по подвесному мосту, вдоль древнего городища Линнамяэ, по правому берегу Ягалы и достигает водопада Ягала. Поднявшись над водопадом на высоту в 500 м, тропа попадает на мост Сука, по которому переходит на противоположный берег. Далее тропа пересекает поселок Кооги и достигает Йыэляхтме.

ПРАКТИЧЕСКАЯ ИНФОРМАЦИЯ

..... 21 км

⌚ 6 - 8 часов

🚩 Кабернеэме, центр отдыха
РМК

🚩 Церковь в Йыэляхтме, **P**

📍 Кабернеэме – Калеви-Лийва – Линнамяэ – Ягала-Йоа (Jägala-Joa) – Йыэляхтме



Лесные дороги и тропы, гравийные дороги, асфальтированные тротуары.



Средней сложности



От поселка Кооги Лесная тропа ведет через культурно-исторический заповедник Ребала, где находятся исторические поселения и древние захоронения. В поселке Йыэляхтме можно воспользоваться общественным транспортом.



В Йыэляхтме можно добраться по другому маршруту – мимо ГЭС Линнамяэ, затем по тропам территории гольф-клуба Йыэляхтме (находится в частной собственности, пешеходам разрешается пересекать территорию в период от восхода до заката солнца).



ЛЕСА


С приближением к Кабернеэме сосновый лес начинает чередоваться со смешанным. Возле водопада Ягала и гидроэлектростанции растут леса хозяйственного назначения. Водопад Ягала находится в окружении смешанных лесов.

СТОИТ УВИДЕТЬ!

- 1 **Скала Убари.** Обнажение известняка и песчаника высотой 20 м, часть Северо-Эстонского глинта. GPS: 59.492645, 25.285060
- 2 **Природный центр Убари.** Прогулки и программы в сопровождении гида. +372 5132149; GPS: 59.487520, 25.267578
- 3 **Памятник жертвам Холокоста в Калеви-Лийва.** GPS: 59.480332, 25.250024
- 4 **Подвесной мост через реку Ягала** Отсюда открываются чудесные виды на реку. GPS: 59.47392, 25.15183
- 5 **Гидроэлектростанция в Линнамяэ.** Самая мощная гидроэлектростанция в Эстонии. GPS: 59.46552, 25.15754
- 6 **Городище в Ягала-Йыэсуу (Jägala-Jõesuu).** Одно из крупнейших городищ в Эстонии. GPS: 59.466955, 25.160119
- 7 **Водопад Ягала.** Самый высокий природный водопад в Эстонии, высота – более 8 м. GPS: 59.44959, 25.17849
- 8 **Музей заповедной зоны исторического центра Ребала.** В музее представлены старинные предметы, рассказывающие о погребальной культуре, укладе жизни и образе мышления жителей региона. +372 5032774; GPS: 59.44028, 25.13403
- 9 **Церковь Пресвятой Девы Марии.** Одна из старейших церквей Эстонии, построена в 1220-х годах. +372 56647686, 6033087; GPS: 59.44591, 25.12406


УСЛУГИ

-  **Ночлег**
 1. Дом отдыха «Кабернеэме», +372 5511145, 5517623; GPS: 59.52358, 25.27153
 2. Дом отдыха «ÕOD Mirgor House», +372 5017139; GPS: 59.44817, 25.19023
-  **Питание**

АЗС «Olegex» в Йыэляхтме, +372 56973408; GPS: 59.44080, 25.13755
-  **Магазины**

АЗС «Olegex» в Йыэляхтме, +372 56973408; GPS: 59.44080, 25.13755

В Кабернеэме, +372 6082355; GPS: 59.51787, 25.27444

В Кооги, +372 6076662; GPS: 59.44113, 25.17089
-  **Общественный транспорт**

Из Йыэляхтме регулярные рейсы автобусов. www.peatus.ee



Места отдыха


1. Место для разведения костра в Кабернеэме, РМК, GPS: 59.50688, 25.26758 
2. Парк с водопадом Ягала (Jägala), GPS: 59.44962, 25.17804

ТУРИСТИЧЕСКАЯ ИНФОРМАЦИЯ:

www.visitharju.ee

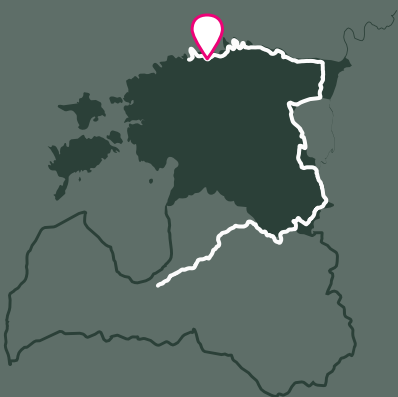


Таллиннский Центр туристической информации,
Таллинн, Нигулисте 2,
www.visittallinn.ee; +372 6457777;
GPS: 59.43649, 24.74449





ЭСТОНИЯ СЕВЕРНОЕ ПОБЕРЕЖЬЕ



ЙЫЭЛЯХТМЕ (Jõelähtme) – МУУГА, 16 км

Через регион добычи фосфоритов Маарду

Лесная тропа покидает поселок Йыэляхтме и в километре от моря поворачивает на северо-запад. Следующие 3 километра пролегают вдоль подножия Северо-Эстонского глинта. Миновав Юлгасе (Ülgase), Лесная тропа пересекает пригороды Таллинна – Каллавере, Маарду и Мууга. От Мууга до Старого Таллинна несколько минут ходьбы. Но до этого Лесная тропа уводит путников на 2-дневную прогулку по полуострову Виймси (Viimsi).

ПРАКТИЧЕСКАЯ ИНФОРМАЦИЯ

..... 16 км

🕒 5 - 7 часов

🏰 Церковь в Йыэляхтме. **P**

🚩 Мууга, улица Каллавере

📍🚶 Йыэляхтме – Юлгасе – Каллавере – Мууга

🌳 Асфальт на дорогах и тротуарах, гравийные дороги.

🕒 Легкий

⚠️ Будьте осторожны при ходьбе по обочине дороги! В населенных пунктах ходите по тротуарам!

⚠️ Из соображений охраны окружающей среды и безопасности посещения рудников в Юлгасе запрещены. Маарду и Мууга связаны с Таллинном регулярным автобусным сообщением с множеством автобусных остановок в населенных пунктах.





ЛЕСА

Двигаясь в направлении Мууга, Лесная тропа проходит мимо природного заповедника Юлгасе, вдоль высокого берега, у подножия которого находятся редкорастущие влажные широколиственные леса. В начале этапа Лесной тропы путники могут подняться на 400-метровую гору Хыбемяги (Hõbetägi), с которой открывается вид на путь, проделанный за предыдущие два дня, а также вид на Финский залив и близлежащие острова. Ландшафт состоит из исторических и современных мест добычи фосфоритов.

СТОИТ УВИДЕТЬ!

- 1 **Старые фосфатные рудники в Юлгасе.** Рудники были закрыты в 1938 году. В настоящее время пещеры, образовавшиеся в процессе добычи фосфатов, служат местом зимней спячки летучих мышей. GPS: 59.488938, 25.086685
- 2 **Музей поселка Роотси-Каллавере (Rootsi-Kallavere).** Музей рассказывает об истории прибрежного поселка и укладе жизни его жителей. +372 5013258; GPS: 59.489600, 25.028710
- 3 **Церковь Архангела Михаила.** GPS: 59.485110, 25.021037
- 4 **Валун Кабеликиви в Мууга.** Один из крупнейших валунов в странах Балтии. GPS: 59.486950, 24.948100

УСЛУГИ



Ночлег

1. **Гостевой дом «Gabriel»,**
+372 56661283, 55944855;
GPS: 59.47657, 25.01260

2. **Гостиница «Dominika»,**
+372 55932554;
GPS: 59.48263, 24.93987



Питание

1. **Ресторан суши «Little Japan»,**
+372 56661514;
GPS: 59.48689, 25.01947
2. **Кафе «Baget»,**
+372 6386087,
GPS: 59.48721, 25.01817
3. **Hesburger,**
+372 58531999,
GPS: 59.48742, 25.01862
4. **Ресторан армянской кухни «Maardu Grill»,** +372 58663330,
GPS: 59.47271, 25.01954
5. **АЗС «Olerex» в Маарду,**
+372 56994345
GPS: 59.47058, 25.01644



Магазины

- В Кооги,** +372 6076662;
GPS: 59.44113, 25.17089



Общественный транспорт

Между Маарду и Таллином существует регулярное автобусное сообщение. www.peatus.ee

ТУРИСТИЧЕСКАЯ ИНФОРМАЦИЯ:

www.visitharju.ee



Таллиннский Центр туристической информации,
Таллинн, Нигулисте 2,
www.visittallinn.ee; +372 6457777;
GPS: 59.43649, 24.74449





ЭСТОНИЯ СЕВЕРНОЕ
ПОБЕРЕЖЬЕ



МУУГА – ПЮЮНСИ (Püünsi), 19 км

По сказочному полуострову Виймси (Viimsi)

Лесная тропа проходит через самую лесистую часть полуострова Виймси, где было создано несколько охраняемых природных территорий. В окрестностях Рохунеэме (Rohuneeme) тропа пересекает бывшую военную территорию советского периода. В этот день Лесная тропа ведет главным образом по тротуарам и вдоль дорог, пересекающих полуостров. В поселке Пююнси тропа поворачивает на юг. Отсюда можно видеть башни Старого города, высотные здания Таллинна возвышающиеся над водами Таллиннского залива, и порт с паромными маршрутами между Таллинном и Хельсинки.

ПРАКТИЧЕСКАЯ ИНФОРМАЦИЯ

..... 19 км

⌚ 6 - 8 часов

🚩 Мууга, улица Каллавере

🚩 Пююнси

📍 Мууга – Рандвере – Леппнеэме (Lepneeme) – Рохунеэме – Пююнси



В основном асфальтированные пешеходные дорожки, на небольшом участке – гравийные дороги и тропы.



Легкий



В Рохунеэме, где находилась советская военная база, строго придерживайтесь тропы!



Из поселка Мууга в центр Таллинна можно выбрать более короткий этап (потребуется несколько часов или полдня)

– по улицам Мууга, Пярнамяэ (Pärnamäe), Клостриметса, мимо Таллиннской телебашни, Ботанического сада, далее по тропам здоровья реки Пирита (Pirita) до пляжа Пирита, затем вдоль променада до центра города. Между Виймси и Таллинном курсируют автобусы с множеством остановок (также в Мууга): www.visittallinn.ee/eng/visitor/plan/getting-around/public-transport. Можно также воспользоваться такси.

ЛЕСА

Мууга – популярный дачный регион советской эпохи. На берегу залива находится порт Мууга, который имеет большое значение для транспортировки нефтепродуктов и других транзитных товаров. Покинув Мууга, Лесная тропа проходит по западной части полуострова – территории бывших пригородных поселков, которые теперь составляют пригородную зону Таллинна. На равнинных участках Лесной тропы находятся молодые смешанные леса, которые местами чередуются с лесами, типичными для зон Северо-Эстонского глинта.

СТОИТ УВИДЕТЬ!

- 1 **Церковь в Рандвере.**
GPS: 59.50431, 24.90828
- 2 **Валун в Рохунеэме.** Пятый по величине ледниковый валун в Эстонии.
GPS: 59.55423, 24.81431
- 3 **Церковь в Рохунеэме.**
GPS: 59.55882, 24.80893
- 4 **Остров Аэгна.** На острове Аэгна, площадь которого составляет 3 кв. км, зарегистрировано шесть жителей. Аэгна является популярным местом среди туристов. Остров предлагает места для кемпинга и тропы протяженностью около 15 км. GPS: 59.58414, 24.75851

УСЛУГИ

- Ночлег**
1. «Villa Mary Boutique Hotel»,
+372 53003880; GPS: 59.55661, 24.79309
 2. Хостел «Viimsi»,
+372 56945400; GPS: 59.54208, 24.80462

- Питание**
1. «Viimsi Talveaed»,
+372 57406062, 6090835;
GPS: 59.54176, 24.79965

- Магазины**
- «Randvere kauplus»,
GPS: 59.49899, 24.90304
- Магазин «A&O» в Рохунеэме,
GPS: 59.55063, 24.79553


- Общественный транспорт**
- Автобусы из Мууга в Пююнси курсируют три раза в день.
www.peatus.ee

- Места отдыха**
1. Место отдыха Тяду (Tädu), RMK,
GPS: 59.51311, 24.89743

ТУРИСТИЧЕСКАЯ ИНФОРМАЦИЯ:

www.visitharju.ee

- Таллиннский Центр туристической информации,** Таллинн, Нигулисте 2,
www.visittallinn.ee; +372 6457777;
GPS: 59.43649, 24.74449





5



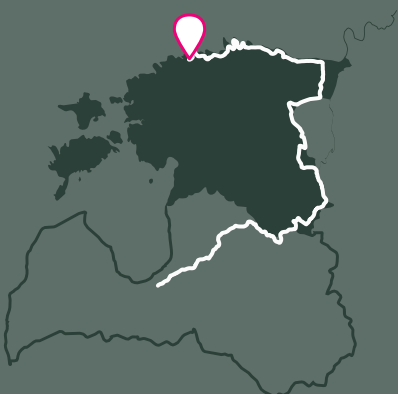
11



9



ЭСТОНИЯ СЕВЕРНОЕ ПОБЕРЕЖЬЕ



ПЮНСИ (Püünsi) – ТАЛЛИНН, 17 км

Самые красивые виды на Старый Таллинн

Лесная тропа проходит вдоль побережья Таллиннского залива, где в Пююнси открывается вид на башни Старого города, высотные здания и порт Таллинна. Приближаясь к Пирита (Pirita), Лесная тропа уводит в очаровательный сосновый лес, затем 2 километра по песчаному морскому пляжу. Путь от Пирита до Таллинна пролегает по прекрасному городскому променаду, откуда открываются виды на море и порт, а также культурно-исторические объекты. Лесная тропа завершает свой путь в Таллиннском порту, рядом с которым находится Старый город. На осмотр Старого города следует отвести один или два дня.

ПРАКТИЧЕСКАЯ ИНФОРМАЦИЯ

..... 17 км

⌚ 6 - 8 часов

🚩 Пююнси, улица Рохунееме (Rohuneeme)

🚩 Таллиннский порт

📍 Пююнси – Принги – Хаабнееме (Haabneeme) – Пирита – Таллинн



Асфальтированные тротуары.



Легкий



На этом этапе можно воспользоваться общественным транспортом..

10



ЛЕСА

На восточном побережье Таллиннского залива Лесная тропа проходит через старые рыбацкие поселки полуострова Виймси (Viimsi) – Пююнси, Принги, Хаабнеэме, Мийдуранна (Miiduranna) и другие. В настоящее время эти маленькие поселки образуют пригородную зону Таллинна. С самой высокой точки полуострова, с северной стороны открывается вид на остров Аэгна. На западе находится остров Найссаар.

СТОИТ УВИДЕТЬ!

- 1 Музей под открытым небом в Виймси.** Аутентичные экспонаты музея рассказывают об истории приморского поселка. GPS: 59.52333, 24.79777
- 2 Музей народов Побережья.** Экспозиция музея отражает богатую историю и разнообразную культуру прибрежных народов Эстонии. GPS: 59.52111, 24.80777
- 3 Церковь Святого Иакова в Виймси.** Первая и единственная лютеранская церковь, построенная в Эстонии после Второй мировой войны. GPS: 59.52083, 24.80777
- 4 Таллиннская зона отдыха и Природный центр Виймси (RMK).** Здесь можно ознакомиться с постоянной экспозицией «Лес – это сила!». GPS: 59.51472, 24.81694
- 5 пляж Пирита.** Крупнейший пляж Таллинна. GPS: 59.47058, 24.82953
- 6 Развалины монастыря в Пирите.** В 1407 году здесь был создан крупнейший монастырь Ливонии. GPS: 59.46751, 24.83601
- 7 Памятник жертвам коммунистического террора.** Мемориал посвящен жителям Эстонии, пострадавшим от коммунистического террора. GPS: 59.45666, 24.81361
- 8 Замок Маарьямяэ (Maarjamäe) Эстонского исторического музея.** Эстонский музей кино. Замок и прилегающий к нему парк в 2018 году получили приз «Лучший туристический объект» и приз «За развитие». Музей кино предоставляет обзор истории эстонского кинематографа и закулисной жизни мировой киноиндустрии. GPS: 59.45244, 24.81028
- 9 Таллинское Певческое поле.** Уникальная сцена, копия которой построена в Вильнюсе. GPS: 59.44457, 24.80732
- 10 Памятник «Русалка».** Памятник экипажу броненосца «Русалка», погибшему в Финском заливе. GPS: 59.44342, 24.79386
- 11 Кадриоргский дворец.** Дворец и его богато декорированный главный зал входят в число самых красивых образцов стиля барокко не только в Эстонии, но и во всей Северной Европе. GPS: 59.43856, 24.79096
- 12 Парк Кадриоргского дворца.** Самый красивый дворец и городской парк в Эстонии. GPS: 59.43870, 24.78582
- 13 Эстонский музей архитектуры.** Постоянная экспозиция, на которой представлены макеты объектов городской среды, рассказывает об архитектуре Эстонии 20-го века. GPS: 59.44028, 24.75652

14 Остров Найссаар. В письменных источниках 11-го века Найссаар именуется Terra feminarum (женская земля). В 1995 году остров, наибольшая часть территории которого покрыта лесом, был превращен в природный парк. Для посетителей парка создана 11-километровая прогулочная тропа. GPS: 59.558528, 24.550338

15 Променады улицы Рейди. Вдоль полукилометровой променады на улице Рейди установлено множество скамеек. Отсюда открывается великолепный вид на море. GPS: 59.44328, 24.78560

УСЛУГИ

Ночлег

- 1. Tallinn Viimsi Spa Hotel & Aquapark,** +372 6061000; GPS: 59.50799, 24.82971
- 2. Lavendel Spa Hotel,** +372 6035900; GPS: 59.50666, 24.82694
- 3. Гостевой дом «Birgitta»,** +372 5655312; GPS: 59.50211, 24.83488
- 4. Pirita Beach Apartments & Spa,** +372 6103124; GPS: 59.47202, 24.83183
- 5. Tallink Express Hotel,** +372 6678700; GPS: 59.44440, 24.75562

В Таллинне предлагается широкий выбор гостиниц, ресторанов, кафе и магазинов. См.: www.visittallinn.ee

Питание

- 1. Пляжный ресторан Paat,** +372 6090840; GPS: 59.52565, 24.79724
- 2. Мастерская бургеров «Burger Kitchen»,** +372 59199181; GPS: 59.50638, 24.83166
- 3. Кафе «Viimsi Reval»,** +372 6010877; GPS: 59.497281, 24.828199
- 4. Ресторан «Tuljak»,** +372 53022020; GPS: 59.44849, 24.80673
- 5. Ресторан японской кухни «Washoku Story»,** +372 6612622; GPS: 59.44170, 24.75480

Магазины

Фермерский рынок Виймси. Круглогодично по субботам. GPS: 59.52333, 24.79777
В Виймси и Таллинне.

Общественный транспорт

Курсирует несколько раз в час.

Места отдыха

- 1. Улица Рохунеэме,** GPS: 59.51691, 24.81220

ТУРИСТИЧЕСКАЯ ИНФОРМАЦИЯ:

i Таллиннский Центр туристической информации, Таллинн, Нигулисте 2, www.visittallinn.ee; +372 6457777; GPS: 59.43649, 24.74449 +372 6457777;



ПОЛЕЗНЫЕ СОВЕТЫ

ДЕНЬГИ И ДОКУМЕНТЫ

- Рекомендуется во время путешествия иметь при себе наличные деньги (EUR), так как не во всех населенных пунктах, через которые проходит маршрут, можно оплатить банковской картой или воспользоваться банкоматом.
- Для пересечения границы между Латвией и Эстонией необходимо иметь при себе документ, удостоверяющий личность, и действительный проездной документ.

СНАРЯЖЕНИЕ

- Для преодоления каменистых, скалистых или покрытых растительностью прибрежных участков необходима закрытая, водонепроницаемая обувь. Потребуется также ветро- и влагозащитная куртка.
- Необходимо иметь при себе аптечку, в составе которой среди прочих необходимых в дороге средств должен быть лейкопластырь.
- Может пригодиться (внешний) портативный аккумулятор для телефона.

МЕСТА ДЛЯ ПАЛАТОК И КОСТРОВ

- В описаниях этапов указаны места, где можно ставить палатку, разводить костер или пользоваться барбекю. Дополнительную информацию можно получить в местном инфоцентре **i**.
- Если в месте разведения костра нет дров, используйте сухие ветки. Покидая привал, обязательно потушите костер. Нельзя разводить костры в период повышенного риска возгорания.

БЕЗОПАСНОСТЬ И СВЯЗЬ

- Если у вас возникли вопросы относительно безопасности маршрута и возможностей связи, обращайтесь в местный инфоцентр **i**.

- Некоторые места на пути Лесной тропы могут находиться вне зоны покрытия мобильной связи. У границы с Россией телефон может подключиться к сети российского оператора мобильной связи.

- Большинство гостиниц и пунктов общепита оснащены Wi-Fi.

- Многие утесы и крутые берега сформированы из неустойчивых геологических отложений. Рядом с ними могут возникать обрушения и оползни.

- Не следует приближаться к крутым берегам во время сильного ветра, когда их омывают высокие волны.

- В походе пригодятся также средства против комаров и клещей. Клещи обычно обитают в зарослях кустарника и травы.

- В водах Балтийского моря и материковых водоемах Балтии не обитают ядовитые, опасные для людей растения и животные (в частности медузы). Среди наиболее опасных обитателей лесных территорий региона – гадюка. Эта ядовитая змея обычно нападает лишь в том случае, если ей угрожает опасность. Гадюки обитают на лесных вырубках, опушках, болотах, в сосновом редколесье, в зарослях вереска и ягодных кустарниках. Гадюки могут выползать на тропы, чтобы погреться на солнце.

- В случае, если возникла угроза жизни, здоровью, имуществу, следует звонить по тел. ☎ 110 or 112.

- Опасность могут представлять и бывшие военные объекты, закрытые для посещений.

ПУТЕШЕСТВИЕ, ДРУЖЕЛЮБНОЕ ДЛЯ ОКРУЖАЮЩЕЙ СРЕДЫ

- На территории Латвии и Эстонии можно пить водопроводную воду, не опасаясь за свое здоровье. Храните воду в бутылках многократного использования.

- Старайтесь покупать товары в небольших упаковках и выбрасывать отходы в ближайший мусорный бак.. Когда идешь на природу, то, что принес, заведи!

- В лесу старайтесь не шуметь, чтобы не испугать животных.

- Находясь на территории природного заповедника, соблюдайте установленные для посетителей правила внутреннего порядка. Подробная информация: www.daba.gov.lv. Экологические советы посетителям природных заповедников: www.daba.gov.lv/public/lat/turistiem/zalie_padomi/

- Экологический кодекс Эстонии для посетителей природных территорий: <https://loodusegakoos.ee/pravilapoviedeniia-na-prirodie>. По пешеходным тропам заповедных территорий Эстонии запрещено передвигаться на велосипеде и моторизованных транспортных средствах.

ПУТЕШЕСТВИЕ С СОБАКОЙ

- В каждом самоуправлении установлен свой порядок, определяющий, где можно находиться с собакой (с поводком или без него). Эти правила могут измениться со временем. Поэтому чтобы узнать о возможностях нахождения с собакой в общественных местах, следует позвонить в местный инфоцентр **i**.

- В большинстве городов и поселков за пределами огороженной территории собаку необходимо держать на поводке. Запрещается приводить собаку на детские игровые площадки, спортивные и развлекательные объекты, специально оборудованные места для купания. В упомянутых в путеводителе местах отдыха можно находиться с собакой на поводке.

- Находясь в лесу, необходимо следить за тем, чтобы собака не беспокоила гнездящихся птиц, перелетных птиц, других диких животных.

Содержащаяся в путеводителе информация и контент файлов GPX соответствует ситуации 2019/2020 года. При использовании файлов GPX следует учитывать вероятность отклонения от маршрута Лесной тропы в населенных пунктах, лесах, у крутых берегов.

WWW.BALTICTRAILS.EU

Проект «Маршрут трансграничных походов на дальние расстояния Mežtaka» (04/01/2019–06/30/2021) частично финансируется фондом Европейского Союза и Европейским фондом регионального развития в рамках Программы трансграничного сотрудничества Центрального региона Балтийского моря (2014–2020 г.).

ПОДРОБНЕЕ О ПРОЕКТЕ

www.baltictrails.eu/en/forest
www.celotajs.lv/lv/project/19

ВЕДУЩИЙ ПАРТНЕР:

Латвийская ассоциация сельского туризма
«Lauku Ceļotājs»
Ул. Калнциема, 40
Рига, LV-1046, Латвия
Тел: +371 67617600;
Эл. почта: lauku@celotajs.lv
www.celotajs.lv



Lauku Ceļotājs
www.celotajs.lv

ПАРТНЕРЫ ПО ПРОЕКТУ

Латвия



Эстония



ИНФОРМАЦИЯ:



Латвия

Mežtaka – Forest Trail



Meztaka



Эстония

Metsa matkarada - Baltic Forest Hiking - Mežtaka

Использованные материалы: Фотоархив «Lauku ceļotājs», Lembit Michelson, www.visitestonia.com и партнеров по проекту «Mežtaka» .



EUROPEAN UNION
European Regional Development Fund



Лесная тропа протяженностью 1060 км уведет тебя от городской суеты в царство покоя и умиротворения. Туда, где ты сможешь побыть наедине с собой, вдохнуть целебный и бодрящий воздух соснового бора, опуститься на согретый солнцем мягкий мох и забыть обо всех тревогах. Отправляйся по Лесной тропе, взяв с собой корзинку для грибов или тетрадь с заметками о птицах. Надев на плечи рюкзак и вооружившись картой, ты бросишь вызов самому себе, испытаешь собственные силы на крутых склонах оврагов, встретишь в пути своих единомышленников. Со смотровых площадок твоему взгляду будут открываться безграничные, доходящие до горизонта зеленые просторы. Лесная тропа будет указывать тебе путь в природных заповедниках, в сельской местности, в городах и поселках. На Лесной тропе (оригинальное название в Латвии – *Mežtaka*, в Эстонии – *Metsa matkarada*) нет выходных – она всегда ждет своих путников.

ОБЩАЯ ИНФОРМАЦИЯ О СТРАНАХ

www.visitЭстония.com – официальный туристический веб-сайт Эстонии

www.Латвия.travel – официальный туристический веб-сайт Латвии

www.maaturism.ee – веб-сайт Эстонской организации сельского туризма «Eesti Maaturism»

www.celotajs.lv – веб-сайт Латвийской ассоциации сельского туризма «Lauku ceļotājs»

WWW.BALTICTRAILS.EU

ISBN 978-9934-606-00-7



9 789934 606007