

METSA MATKARADA

MEŽTAKA

BALTIC FOREST HIKING

BALTISCHER WALD-WANDERWEG

ЛЕСНАЯ ТРОПА ПРИБАЛТИКИ

VISUAALSE IDENTITEEDI JUHISED



EUROOPA LIIT

Projekti "Long distance cross- border hiking trail "The Forest Trail"" (01.04.2019-30.06.2021)
kaasrahastavad Euroopa Liit ja Euroopa Regionaalarengu Fondi Kesk-Läänemere programm 2014-2020.



Riist Tallinnani kulgev kaugmatkarada läbib mõlema riigi metsasemaid alasid. Matkarada jaguneb 50 ühepäevaseks lõiguks, iga lõik on ~20 km pikk. Rajalõigud on erineva raskusastmega, seega saab igaüks valida endale sobivaima. Metsa matkarada on kavandatud Euroopa rahvusvahelise kaugmatkaraja E11 osana.



EE

LV

ENG

DE

RUS

Täis-
versioon



Lühendatud
versioon



Märk





● CMYK - 0 / 34 / 100 / 0
RGB - 240 / 171 / 0
PANTONE - 130C

○ CMYK - 0 / 0 / 0 / 0
RGB - 255 / 255 / 255
PANTONE - WHITE



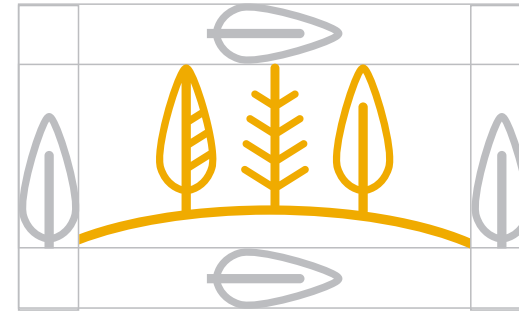
DINPro Font Family

AaBbCcDdEe 01234

Light Regular **Medium Bold Black**

AĀBCDEĒFGĜHIĪJKĶLLMNNOPRŠTUŪVZŽ
aābcdeēfgĝhiījkķļļmnnoprŗstuūvzž
1234567890 !?&@#

АБВГДЕЁЖЗИЙКЛМНОПРСТУФХЦЧШЩЪЫЬЭЮЯ
абвгдеёжзийклмнопрстуфхцчшщъыьэюя
1234567890 !?&@#



MINIMAALNE SUURUS



25 mm



25 mm



25 mm



20 mm



15 mm



10 mm



ÄRA PANE MÄRKI TAUSTALE, MIS MUUDAB MÄRKI RASKESTI LOETAVAKS



ÄRA SURU KOKKU



ÄRA VENITA



ÄRA KEERA



ÄRA PANE MÄRKI SAMA- VÕI LÄHEDEST TOONI TAUSTALE

ROLL-UP STEND, REKLAAMLEHT

ROLL-UP STEND



REKLAAMLEHT





WWW.BALTICTRAILS.EU


T-SÄRK



MÜTS



MÄRGID



VEEPUDEL






BALTICTRAILS.EU/FOREST


COASTALHIKING.EU











**METSA
MATKARADA
BALTIC FOREST HIKING**

PEIPSIMAA



WWW.BALTICTRAILS.EU

KAART


VAATAMIST VÄÄRT KOHAD

AJALUUGI JA ARHITEKTUUR

- 1. LOREN IPSUM DOLOR...
- 2. LOREN IPSUM DOLOR...
- 3. LOREN IPSUM DOLOR...
- 4. LOREN IPSUM DOLOR...
- 5. LOREN IPSUM DOLOR...
- 6. LOREN IPSUM DOLOR...
- 7. LOREN IPSUM DOLOR...
- 8. LOREN IPSUM DOLOR...
- 9. LOREN IPSUM DOLOR...
- 10. LOREN IPSUM DOLOR...

LOODUS

- 1. LOREN IPSUM DOLOR...
- 2. LOREN IPSUM DOLOR...
- 3. LOREN IPSUM DOLOR...
- 4. LOREN IPSUM DOLOR...
- 5. LOREN IPSUM DOLOR...
- 6. LOREN IPSUM DOLOR...
- 7. LOREN IPSUM DOLOR...
- 8. LOREN IPSUM DOLOR...
- 9. LOREN IPSUM DOLOR...
- 10. LOREN IPSUM DOLOR...




HISTORY AND ARCHITECTURE

- 1. LOREN IPSUM DOLOR...
- 2. LOREN IPSUM DOLOR...
- 3. LOREN IPSUM DOLOR...
- 4. LOREN IPSUM DOLOR...
- 5. LOREN IPSUM DOLOR...
- 6. LOREN IPSUM DOLOR...
- 7. LOREN IPSUM DOLOR...
- 8. LOREN IPSUM DOLOR...
- 9. LOREN IPSUM DOLOR...
- 10. LOREN IPSUM DOLOR...

NATURE

- 1. LOREN IPSUM DOLOR...
- 2. LOREN IPSUM DOLOR...
- 3. LOREN IPSUM DOLOR...
- 4. LOREN IPSUM DOLOR...
- 5. LOREN IPSUM DOLOR...
- 6. LOREN IPSUM DOLOR...
- 7. LOREN IPSUM DOLOR...
- 8. LOREN IPSUM DOLOR...
- 9. LOREN IPSUM DOLOR...
- 10. LOREN IPSUM DOLOR...



AKTIIVNE VABA AEG
Active leisure

- 1. LOREN IPSUM DOLOR...
- 2. LOREN IPSUM DOLOR...
- 3. LOREN IPSUM DOLOR...
- 4. LOREN IPSUM DOLOR...
- 5. LOREN IPSUM DOLOR...
- 6. LOREN IPSUM DOLOR...
- 7. LOREN IPSUM DOLOR...
- 8. LOREN IPSUM DOLOR...
- 9. LOREN IPSUM DOLOR...
- 10. LOREN IPSUM DOLOR...

TOITLUSTAMINE
Catering

- 1. LOREN IPSUM DOLOR...
- 2. LOREN IPSUM DOLOR...
- 3. LOREN IPSUM DOLOR...
- 4. LOREN IPSUM DOLOR...
- 5. LOREN IPSUM DOLOR...
- 6. LOREN IPSUM DOLOR...
- 7. LOREN IPSUM DOLOR...
- 8. LOREN IPSUM DOLOR...
- 9. LOREN IPSUM DOLOR...
- 10. LOREN IPSUM DOLOR...

TOURISTINFO: TOURIST INFORMATION: TIC: Lõven spordi klubid ei anna... (text continues)





**BALTIC FOREST
HIKING**

FACTS AND NUMBERS

NAME IN LATVIAN:
Mežtaka

NAME IN ESTONIAN:
Metsa matkarada

LENGTH:
> 1,100 km

ROUTE:
Rīga - Gauja National Park - Northern Gauja - Veclaicene Protected Landscape Area - Setomaa - Lake Peipsi Shores - Northern Estonian Coastline - Tallinn

HIGHEST POINT:
Suur Munamägi (Big Egg Hill) (318 m/asl)

LARGEST LAKE:
Lake Peipsi

DEEPEST VALLEY:
Ancient Gauja River Valley with sandstone cliffs from the Devonian period

MOST IMPRESSIVE REVEALED CLIFFS:
In Northern Estonia

HIGHEST WATERFALL:
Valaste waterfall, 26 m

NATIONAL PARKS:
Gauja, Lahemaa and Alutaguse

WORLD'S MOST IMPRESSIVE CASTLE:
Cēsis Castle, construction started in 1214

LARGEST BALTIC ROCK:
Ehalkivi (930 m³)

MOST CONTEMPORARY SANDSTONE WALLS:
Ergala Cliffs 700 m long and up to 22 m high

EXPECTED DURATION OF HIKE - 7 weeks, 50 days

- More than 400 natural and historical objects in the historical cultural space of Livonian and Setos tribes.
- Most of the forest types and biotopes of the Baltic region.
- An outstanding diversity of mushrooms, mosses, lichens, plants and animals.
- Outstanding locations for bird watching.
- Three national parks, nature parks and other protected natural territories.
- Islands in the Gulf of Finland alongside the route in Northern Estonia.
- Two capital cities, Riga and Tallinn, with historical city centres with UNESCO status.





**BALTIC FOREST
HIKING**



EUROPEAN UNION
European Regional Development Fund








VIIT



VÄRVIMÄRGISTUS



E·E·S·T·I
MAATURISM
ESTONIAN
RURAL TOURISM

Eesti Maaturismi Ühing Estonian Rural Tourism association

Vilmsi 53 G, 10147 Tallinn, Estonia
Tel: +372 600 9999
E-post: eesti@maaturism.ee
Koduleht: www.maaturism.ee



Baltic Country Holidays
www.countryholidays.lv

Baltic Country Holidays

Kalnciema 40, Riga, Latvia
Tel: +371 67617600
E-post: lauku@celotajs.lv
Koduleht: www.countryholidays.lv



